

126(T)/2021- VIỆT NAM – VÙNG NƯỚC CẢNG BIỂN TỈNH TRÀ VINH – LUỒNG SÔNG HẬU - Phao

Nguồn: Tổng công ty Bảo đảm an toàn hàng hải miền Nam, thông báo số 199/TBHH-TCTBĐATHHMN

Hải đồ ảnh hưởng – VN4HG002, VN3ĐA001 (Phiên bản 2, cập nhật ngày 29 tháng 07 năm 2021)


– VN300027 (Phiên bản 1, cập nhật ngày 29 tháng 07 năm 2021)

Chèn  *Fl(3+1).Y.18s* *DH1* 09°30'20.77"N 106°25'06.25"E

(Tất cả các vị trí được tham chiếu theo Hệ tọa độ WGS 84)

Hải đồ ảnh hưởng – VN4HG001, VN3ĐA001 (Phiên bản 2, cập nhật ngày 29 tháng 07 năm 2021)

– VN300027 (Phiên bản 1, cập nhật ngày 29 tháng 07 năm 2021)

Chèn  *Fl(3+1).Y.18s* *DH2* 09°30'24.03"N 106°27'38.24"E

Chèn  *Fl(3+1).Y.18s* *DH3* 09°31'12.27"N 106°29'21.48"E

(Tất cả các vị trí được tham chiếu theo Hệ tọa độ WGS 84)

126(T)/2021- VIETNAM – TRA VINH SEA PORT WATER – SONG HAU CHANNEL - Buoy

Source: Southern Viet Nam Maritime Safety, Notice No.199/TBHH-TCTBĐATHHMN

Chart affected – VN4HG002, VN3ĐA001 (Edition No. 2, updated on July 29th, 2021)


– VN300027 (Edition No. 1, updated on July 29th, 2021)


Insert  *Fl(3+1).Y.18s* *DH1* 09°30'20.77"N 106°25'06.25"E

(All positions are affected to WGS 84 Datum)

Chart affected – VN4HG001, VN3ĐA001 (Edition No. 2, updated on July 29th, 2021)

– VN300027 (Edition No. 1, updated on July 29th, 2021)

Insert  *Fl(3+1).Y.18s* *DH2* 09°30'24.03"N 106°27'38.24"E

Insert  *Fl(3+1).Y.18s* *DH3* 09°31'12.27"N 106°29'21.48"E

(All positions are affected to WGS 84 Datum)
