



**128(T)/2021- VIỆT NAM – VÙNG NƯỚC CẢNG BIỂN TỈNH BÌNH THUẬN – TUYẾN
VẬN TẢI VEN BIỂN - Phao**

Nguồn: Tổng công ty Bảo đảm an toàn hàng hải miền Nam, thông báo số 202/TBHH-TCTBĐATHHMN

Hải đồ ảnh hưởng – VN300024 (Phiên bản 1, cập nhật ngày 12 tháng 08 năm 2021)

Chèn  *Fl(4).Y.12s* *P1* 10°37'36.7"N 107°44'11.6"E


Chèn  *Fl(4).Y.12s* *P2* 10°37'50.1"N 107°44'57.1"E


(Tất cả các vị trí được tham chiếu theo Hệ tọa độ WGS 84)

**128(T)/2021- VIETNAM – BINH THUAN SEA PORT WATER – VIET NAM COASTAL
ROUTE - Buoy**

Source: Southern Viet Nam Maritime Safety, Notice No.202/TBHH-TCTBĐATHHMN

Chart affected – VN300024 (Edition No. 1, updated on August 12th, 2021)

Insert  *Fl(4).Y.12s* *P1* 10°37'36.7"N 107°44'11.6"E

Chèn  *Fl(4).Y.12s* *P2* 10°37'50.1"N 107°44'57.1"E

(All positions are affected to WGS 84 Datum)
