




129(T)/2021- VIỆT NAM – VÙNG NƯỚC CẢNG BIỂN TỈNH SÓC TRĂNG – TUYẾN VẬN TẢI VEN BIỂN - Phao

Nguồn: Tổng công ty Bảo đảm an toàn hàng hải miền Nam, thông báo số 190/TBHH-TCTBĐATHHMN

Hải đồ ảnh hưởng – VN300028 (Phiên bản 1, cập nhật ngày 19 tháng 08 năm 2021)




Chèn		<i>Fl(3+1).Y.18s</i>	<i>S1</i>	09°13'24.5"N	105°50'30.5"E
Chèn		<i>Fl(3+1).Y.18s</i>	<i>S2</i>	09°13'37.4"N	105°51'35.4"E
Chèn		<i>Fl(3+1).Y.18s</i>	<i>S3</i>	09°14'23.3"N	105°51'35.8"E

(Tất cả các vị trí được tham chiếu theo Hệ tọa độ WGS 84)

129(T)/2021- VIETNAM – SOC TRANG SEA PORT WATER – VIET NAM COASTAL ROUTE - Buoy

Source: Southern Viet Nam Maritime Safety, Notice No.190/TBHH-TCTBĐATHHMN

Chart affected – VN300028 (Edition No. 1, updated on August 19th, 2021)

Insert		<i>Fl(3+1).Y.18s</i>	<i>S1</i>	09°13'24.5"N	105°50'30.5"E
Insert		<i>Fl(3+1).Y.18s</i>	<i>S2</i>	09°13'37.4"N	105°51'35.4"E
Insert		<i>Fl(3+1).Y.18s</i>	<i>S3</i>	09°14'23.3"N	105°51'35.8"E

(All positions are affected to WGS 84 Datum)
