

**130/2021 - VIỆT NAM – VÙNG NƯỚC CẢNG BIỂN TỈNH BÀ RỊA – VŨNG TÀU –  
LUỒNG VŨNG TÀU – THỊ VẢI – AIS “ảo” & Phao**

Nguồn: Tổng công ty Bảo đảm an toàn hàng hải miền Nam, thông báo số 205/TBHH-TCTBĐATHHMN

**Hải đồ ảnh hưởng – VN4TV001, VN3GR001, VN300025 (Phiên bản 1, cập nhật ngày 19 tháng 08 năm 2021)**

Xóa  *Fl(3+1).Y.18s* *S1* 10°26'32.2"N 107°00'45.0"E

(Tất cả các vị trí được tham chiếu theo Hệ tọa độ WGS 84)

**Hải đồ ảnh hưởng – VN4TV002, VN3GR001, VN300025 (Phiên bản 1, cập nhật ngày 19 tháng 08 năm 2021)**

Xóa  *Fl(3+1).Y.18s* *S2* 10°27'15.4"N 107°01'37.5"E

(Tất cả các vị trí được tham chiếu theo Hệ tọa độ WGS 84)


**Hải đồ ảnh hưởng – VN4TV001, VN4SD001, VN3GR001, VN300025 (Phiên bản 1, cập nhật ngày 19 tháng 08 năm 2021)**

Xóa  *Fl(3+1).Y.18s* *S3* 10°26'13.1"N 107°02'53.6"E

Xóa  *Fl(3+1).Y.18s* *S4* 10°24'26.4"N 107°02'52.2"E

(Tất cả các vị trí được tham chiếu theo Hệ tọa độ WGS 84)







**Hải đồ ảnh hưởng –VN3GR001 (Phiên bản 1, cập nhật ngày 19 tháng 08 năm 2021)**

Xóa  *V-AIS BUOYA1* 10°14'43.59"N 107°07'41.03"E

Xóa  *V-AIS BUOYA6* 10°13'25.65"N 107°07'41.03"E

(Tất cả các vị trí được tham chiếu theo hệ tọa độ WGS84)

**Hải đồ ảnh hưởng – VN300025 (Phiên bản 1, cập nhật ngày 19 tháng 08 năm 2021)**

Xóa	 V-AIS BUOY A1	10°14'43.59"N	107°07'41.03"E
Xóa	 V-AIS BUOY A2	10°14'43.59"N	107°08'50.93"E
Xóa	 V-AIS BUOY A3	10°14'12.19"N	107°08'50.93"E
Xóa	 V-AIS BUOY A4	10°14'12.19"N	107°09'11.53"E
Xóa	 V-AIS BUOY A5	10°13'25.65"N	107°09'11.53"E
Xóa	 V-AIS BUOY A6	10°13'25.65"N	107°07'41.03"E

(Tất cả các vị trí được tham chiếu theo hệ tọa độ WGS84)

**130/2021 - VIET NAM – BA RIA – VUNG TAU SEA PORT WATER – VUNG TAU – THI VAI CHANNEL – V-AIS & Buoy**

Source: Southern Viet Nam Maritime Safety, Notice No. 205/TBHH-TCTBĐATHHMN

**Chart affected – VN4TV001, VN3GR001, VN300025 (Edition No. 1, updated on August 19<sup>th</sup>, 2021)**

Delete	 Fl(3+1).Y.18s	SI	10°26'32.2"N	107°00'45.0"E
--------	---	----	--------------	---------------



(All positions are affected to WGS 84 Datum)

**Chart affected – VN4TV002, VN3GR001, VN300025 (Edition No. 1, updated on August 19<sup>th</sup>, 2021)**

Delete	 Fl(3+1).Y.18s	S2	10°27'15.4"N	107°01'37.5"E
--------	---	----	--------------	---------------



(All positions are affected to WGS 84 Datum)

**Chart affected – VN4TV001, VN4SD001, VN3GR001, VN300025 (Edition No. 1, updated on August 19<sup>th</sup>, 2021)**

Delete		<i>Fl(3+1).Y.18s</i>	<i>S3</i>	10°26'13.1"N	107°02'53.6"E
Delete		<i>Fl(3+1).Y.18s</i>	<i>S4</i>	10°24'26.4"N	107°02'52.2"E







(All positions are affected to WGS 84 Datum)

**Chart affected – VN3GR001 (Edition No. 1, updated on August 19<sup>th</sup>, 2021)**

Delete		<i>V-AIS BUOY A1</i>	10°14'43.59"N	107°07'41.03"E
Delete		<i>V-AIS BUOY A6</i>	10°13'25.65"N	107°07'41.03"E

(All positions are affected to WGS 84 Datum)

**Chart affected – VN300025 (Edition No. 1, updated on August 19<sup>th</sup>, 2021)**

Delete		<i>V-AIS BUOY A1</i>	10°14'43.59"N	107°07'41.03"E
Delete		<i>V-AIS BUOY A2</i>	10°14'43.59"N	107°08'50.93"E
Delete		<i>V-AIS BUOY A3</i>	10°14'12.19"N	107°08'50.93"E
Delete		<i>V-AIS BUOY A4</i>	10°14'12.19"N	107°09'11.53"E
Delete		<i>V-AIS BUOY A5</i>	10°13'25.65"N	107°09'11.53"E
Delete		<i>V-AIS BUOY A6</i>	10°13'25.65"N	107°07'41.03"E

( All positions are affected to WGS 84 Datum)

---