








**151/2021 – VIỆT NAM – VÙNG NƯỚC CẢNG BIỂN TỈNH BÌNH THUẬN – LUỒNG
VĨNH TÂN – Khu neo đậu tàu**

Nguồn: Cục hàng hải Việt Nam, quyết định số 171/QĐ-CHHVN

**Hải đồ ảnh hưởng – VN4VT001, VN300022 (Phiên bản 1, cập nhật ngày 07 tháng 10 năm
2021)**






- Xóa Giới hạn khu vực neo đậu, nét đứt, và chú giải đi cùng,  V7,
tâm tại: 11°17'40.65"N 108°51'27.73"E
- Giới hạn khu vực neo đậu, nét đứt, và chú giải đi cùng,  V8,
tâm tại: 11°17'44.75"N 108°52'36.47"E
- Giới hạn khu vực neo đậu, nét đứt, và chú giải đi cùng,  V9,
tâm tại: 11°17'45.50"N 108°51'50.41"E
- Giới hạn khu vực neo đậu, nét đứt, và chú giải đi cùng,  V10,
tâm tại: 11°17'46.34"N 108°52'13.96"E
- Chèn Giới hạn khu vực neo đậu, bán kính 175m, nét đứt, tâm tại: 11°17'41.91"N 108°51'33.97"E
chú giải,  V7, bên trong: như trên
- Giới hạn khu vực neo đậu, bán kính 160m, nét đứt, tâm tại: 11°17'47.27"N 108°51'55.40"E
chú giải,  V9, bên trong: như trên
- Giới hạn khu vực neo đậu, bán kính 160m, nét đứt, tâm tại: 11°17'48.05"N 108°52'30.14"E
chú giải,  V10, bên trong: như trên

(Tất cả các vị trí được tham chiếu theo hệ tọa độ WGS 84)

**151/2021 - VIET NAM – BINH THUAN SEA PORT WATER – VINH TAN CHANNEL –
Anchorage Areas**

Source: VietNam maritime administration, Decision No. 171/QĐ-CHHVN

Chart affected – VN4VT001, VN300022 (Edition No. 1, updated on October 7th, 2021)

- Delete Limit of anchorage area, pecked line, and associated legend,  V7,
centred on: 11°17'40.65"N 108°51'27.73"E
- Limit of anchorage area, pecked line, and associated legend,  V8,
centred on: 11°17'44.75"N 108°52'36.47"E
- Limit of anchorage area, pecked line, and associated legend,  V9,
centred on: 11°17'45.50"N 108°51'50.41"E
- Limit of anchorage area, pecked line, and associated legend,  V10,
centred on: 11°17'46.34"N 108°52'13.96"E
- Insert Circular limit of anchorage area, radius 175m, pecked line,
centred on: 11°17'41.91"N 108°51'33.97"E
- Legend,  V7, within: above

Circular limit of anchorage area, radius 160m, pecked line,
centred on: 11°17'47.27"N 108°51'55.40"E

Legend,  V9, within: above

Circular limit of anchorage area, radius 160m, pecked line,
centred on: 11°17'48.05"N 108°52'30.14"E

Legend,  V10, within: above

(All positions are affected to WGS 84 Datum)
