



**170(T)/2021- VIỆT NAM – VÙNG NƯỚC CẢNG BIỂN TỈNH CÀ MAU – TUYẾN VẬN
TẢI VEN BIỂN - Phao**

Nguồn: Tổng công ty Bảo đảm an toàn hàng hải miền Nam, thông báo số 267/TBHH-
TCTBĐATHHMN

Hải đồ ảnh hưởng – VN300029 (Phiên bản 1, cập nhật ngày 11 tháng 11 năm 2021)



| | | | | | |
|------|---|----------------------|------------|---------------|----------------|
| Chèn |  | <i>Fl(3+1).Y.18s</i> | <i>TA1</i> | 08°38'34.74"N | 105°09'11.13"E |
| Chèn |  | <i>Fl(3+1).Y.18s</i> | <i>TA2</i> | 08°39'47.20"N | 105°10'29.30"E |

(Tất cả các vị trí được tham chiếu theo Hệ tọa độ WGS 84)

**170(T)/2021- VIETNAM – CA MAU SEA PORT WATER – VIET NAM COASTAL
ROUTE - Buoy**

Source: Southern Viet Nam Maritime Safety, Notice No.267/TBHH-TCTBĐATHHMN

Chart affected – VN300029 (Edition No. 1, updated on November 11th, 2021)

| | | | | | |
|--------|---|----------------------|------------|---------------|----------------|
| Insert |  | <i>Fl(3+1).Y.18s</i> | <i>TA1</i> | 08°38'34.74"N | 105°09'11.13"E |
| Insert |  | <i>Fl(3+1).Y.18s</i> | <i>TA2</i> | 08°39'47.20"N | 105°10'29.30"E |

(All positions are affected to WGS 84 Datum)
