

THÔNG BÁO HÀNG HẢI

**Về thông số kỹ thuật độ sâu luồng hàng hải Định An - Sông Hậu,
đoạn luồng từ phao báo hiệu hàng hải số “0” đến phao
báo hiệu hàng hải số “16”**

TVH - 30 - 2021.

Vùng biển: Tỉnh Trà Vinh.

Tên luồng: Luồng hàng hải Định An - Sông Hậu.

Căn cứ Bình đồ độ sâu kỹ hiệu từ ĐCĐA_2112_01 đến ĐCĐA_2112_13, tỷ lệ 1/2.000 đo đạc hoàn thành tháng 12/2021, các số liệu liên quan do Xí nghiệp Khảo sát hàng hải miền Nam cung cấp và đề nghị của Trưởng phòng An toàn hàng hải.

Thừa ủy quyền của Bộ trưởng Bộ Giao thông vận tải, Tổng công ty Bảo đảm an toàn hàng hải miền Nam thông báo:

Trong phạm vi đáy luồng hàng hải rộng 100 m, đoạn luồng từ phao báo hiệu hàng hải (BHHH) số “0” đến phao BHHH số “16” luồng hàng hải Định An - Sông Hậu, chiều dài khoảng 18,7 km, được giới hạn và hướng dẫn bởi hệ thống BHHH, độ sâu được xác định bằng máy hồi âm tần số 200 kHz tính đến mực nước “số 0 Hải đồ” như sau:

1. Đoạn luồng từ phao BHHH số “0” đến phao BHHH số “2” + 750 m, chiều dài khoảng 2,5 km, độ sâu đạt 3,0 m.
2. Đoạn luồng từ phao BHHH số “2” + 750 m đến phao BHHH số “4A” - 280 m, chiều dài khoảng 1,96 km, độ sâu đạt 1,0 m.
3. Đoạn luồng từ phao BHHH số “4A” - 280 m đến phao BHHH số “4A” + 560 m, chiều dài khoảng 840 m, độ sâu đạt 0,4 m.
4. Đoạn luồng từ phao BHHH số “4A” + 560 m đến phao BHHH số “5” - 100 m, chiều dài khoảng 400 m, độ sâu đạt 1,6 m.
5. Đoạn luồng từ phao BHHH số “5” - 100 m đến phao BHHH số “5A” + 780 m, chiều dài khoảng 2,0 km, độ sâu đạt 2,0 m.
6. Đoạn luồng từ phao BHHH số “5A” + 780 m đến phao BHHH số “10” + 320 m, chiều dài khoảng 3,2 km, độ sâu đạt 1,7 m.
7. Đoạn luồng từ phao BHHH số “10” + 320 m đến phao BHHH số “9” + 600 m, chiều dài khoảng 1,4 km, độ sâu đạt 3,0 m.
8. Đoạn luồng từ phao BHHH số “9” + 600 m đến phao BHHH số “11” + 100 m, chiều dài khoảng 1,5 km, độ sâu đạt 4,0 m.

9. Đoạn luồng từ phao BHHH số “11” + 100 m đến phao BHHH số “16” + 400 m, chiều dài khoảng 4,9 km, độ sâu đạt 5,0 m.

HƯỚNG DẪN HÀNG HẢI

Các phương tiện hành hải trên tuyến luồng hàng hải Định An - Sông Hậu đoạn luồng từ phao BHHH số “0” đến phao BHHH số “16” căn cứ thông báo hàng hải, bình đồ độ sâu và hệ thống BHHH dẫn luồng để có biện pháp hàng hải an toàn. Lưu ý điểm độ sâu của các đoạn luồng đã thông báo nêu trên. Tuyệt đối tuân thủ sự điều động của Cảng vụ Hàng hải Cần Thơ./.

Nơi nhận:

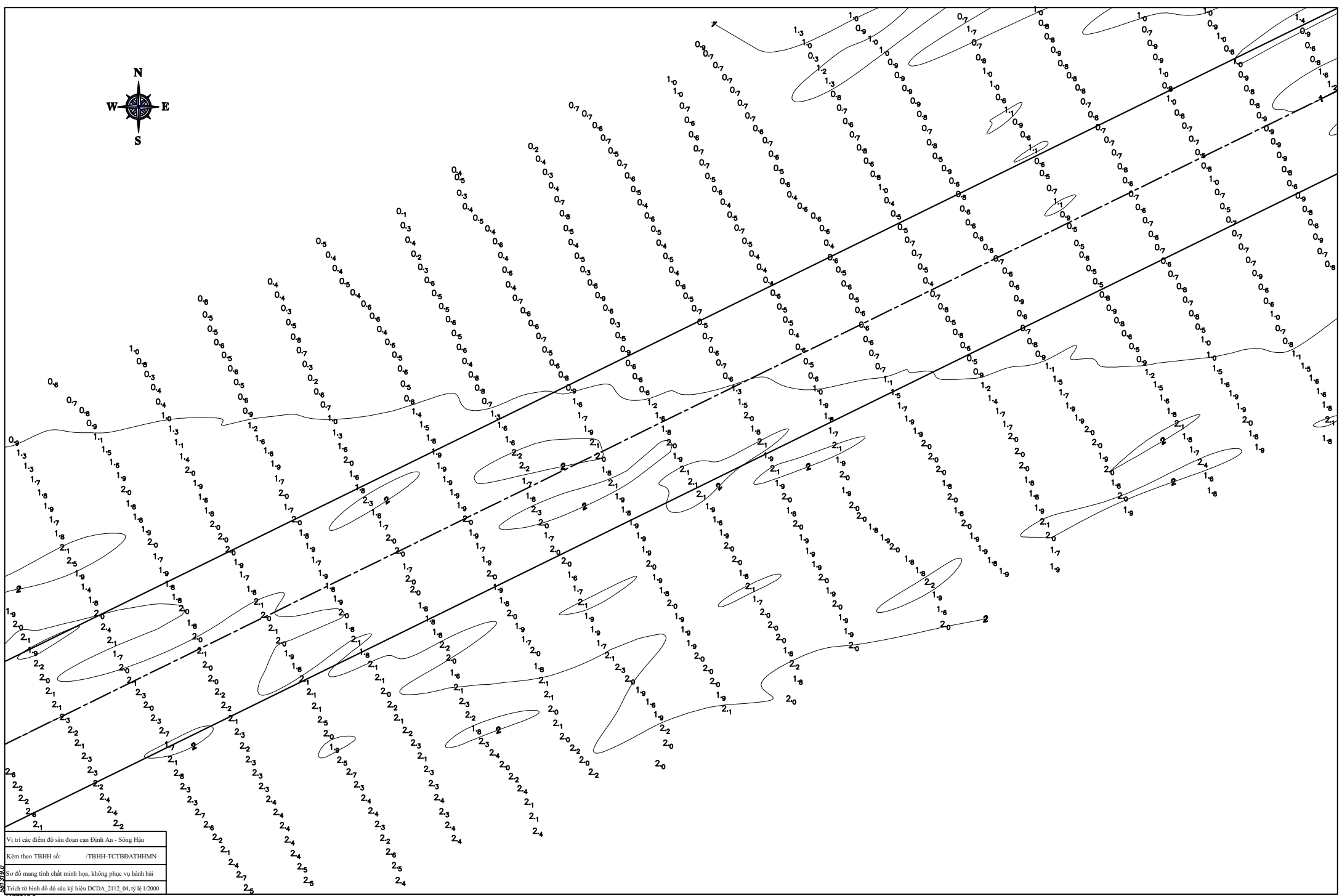
- Cục Hàng hải Việt Nam;
- Cảng vụ Hàng hải Cần Thơ;
- Cty TNHH MTV Hoa tiêu hàng hải KV V;
- Cty TNHH MTV Thông tin điện tử Hàng hải VN;
- Lãnh đạo Tổng công ty BĐATHH miền Nam;
- website www.vms-south.vn;
- Phòng: KTKH, HTQT&QLHT;
- Lưu VT-VP, P.ATHH^{Nhiên}.

KT. TỔNG GIÁM ĐỐC
PHÓ TỔNG GIÁM ĐỐC

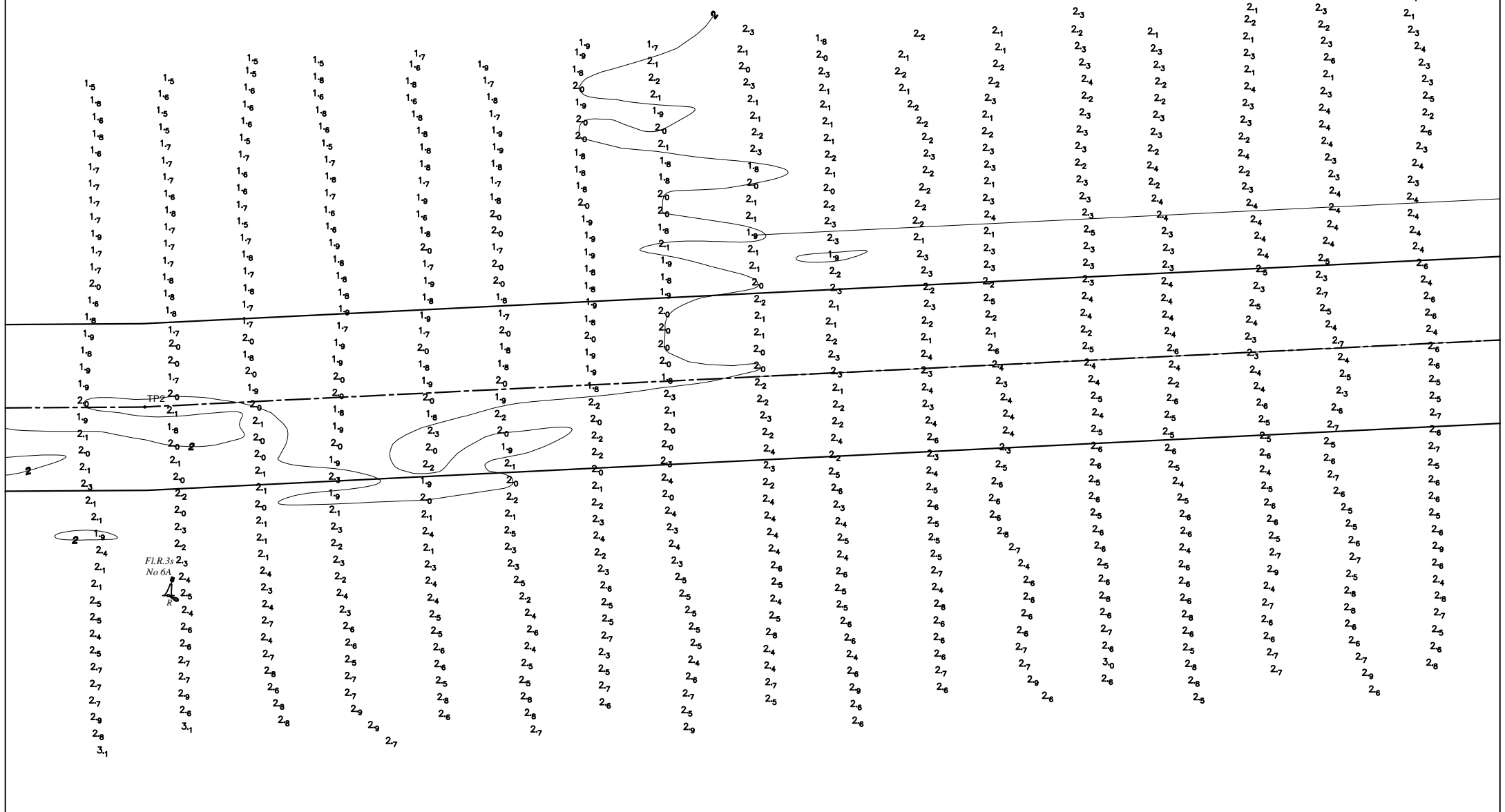
Đình Thái Công

Danh sách nơi nhận kèm theo.

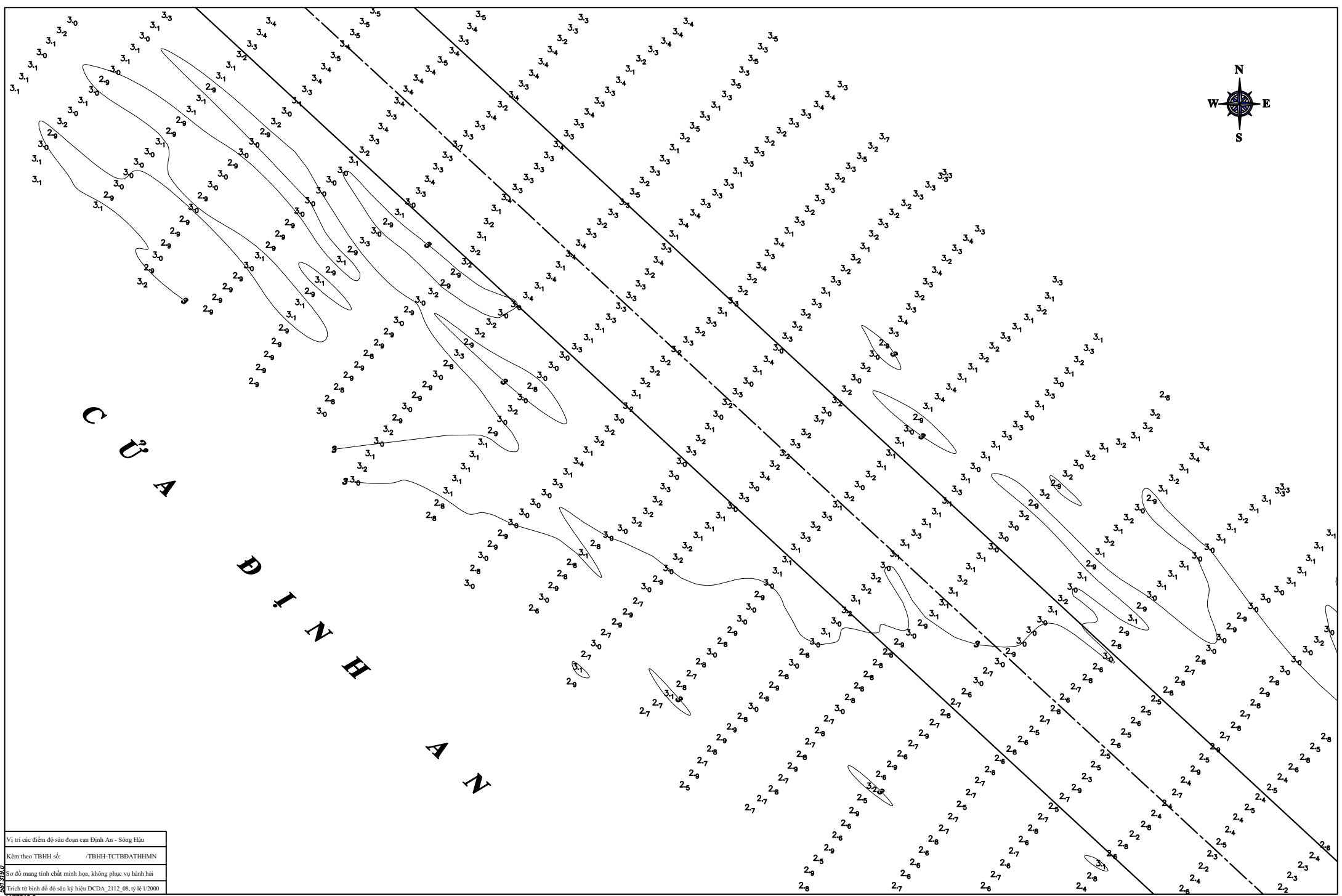
- | | |
|--|--|
| 1 Bộ Tư lệnh Hải quân | 10 Đại lý Hàng hải Sài Gòn (VOSA Sài Gòn) |
| 2 Bộ Tư lệnh Cảng sát Biển | 11 Cty CP Vận tải và thuê tàu biển Việt Nam (Vitranschart) |
| 3 Cục Đường thủy nội địa Việt Nam | 12 Cty CP Vận Tải & Cung ứng Xăng dầu Đường Biển |
| 4 Chi Cục Đường thủy nội địa phía Nam | 13 Cty Vận tải biển Sài Gòn (SaigonShip) |
| 5 Tập đoàn Dầu khí Việt Nam | 14 Cty cổ phần Vận tải biển Việt Nam(VOSCO) |
| - Liên danh Việt – Nga Vietsovpetro (VSP) | 15 Cty CP Vận tải biển VINASHIP |
| - Tổng Cty CP Dịch vụ Kỹ thuật Dầu khí (PTSC) | 16 CN1 – Cty CP Trục vớt Cứu hộ Việt Nam |
| - Tổng Cty Thăm dò & Khai thác Dầu khí (PVEP) | 17 Trường Đại học GTVT TP.HCM |
| - Tổng Cty CP Vận tải Dầu khí (PV Trans) | 18 Trường Cao đẳng nghề Hàng hải TP.HCM |
| - Cty CP Vận tải sản phẩm Khí Quốc tế (Gas shipping) | 19 Cty CP Cảng Sài Gòn |
| - Trung tâm Ứng phó Sự cố Tràn dầu khu vực miền Nam | 20 Đài tiếng nói nhân dân Tp.Hồ Chí Minh |
| 6 Tập đoàn Xăng dầu Việt Nam (Petrolimex) | 21 Đài thông tin Duyên hải Tp. Hồ Chí Minh |
| 7 Công ty CP Vận tải Xăng dầu VITACO | 22 Cty Phương Nam – Bộ Quốc phòng |
| 8 Công ty CP Vận tải Xăng dầu Đường thủy Petrolimex | 23 Bộ đội Biên phòng tỉnh Trà Vinh |
| 9 Tổng Công ty Hàng hải Việt Nam (Vinalines) | 24 Đài thông tin Duyên hải Cần Thơ |
| - Cty TNHH MTV Vận tải Biển đông (BISCO) | 25 Phòng CSGT đường thủy tỉnh Trà Vinh |
| - Cty Vận tải biển Container Vinalines (Vinalines Container) | 26 Sở GTVT & Sở NN&PTNN tỉnh Trà Vinh |
| - Cty Vận tải biển Vinalines (VLC) | 27 Cty Bảo đảm an toàn hàng hải Tây Nam Bộ |
| - Cty CP Hàng hải Đông Đô (DONGDO MARINE) | 28 Xí nghiệp Khảo sát hàng hải miền Nam |
| - Cty CP Vận tải biển & Hợp tác lao động Quốc tế | |
| - Cty Hàng hải Vinalines Nha Trang | |
| - Cty Vận tải Biển Bắc | |



Vị trí các điểm độ sâu đoạn cạn Định An - Sông Hậu
Kèm theo TBHH số: /TBHH-TCTBDATHMN
Số đo mang tính chất minh họa, không phục vụ hành hải
Trích từ bình đồ độ sâu ký hiệu DCDA_2112_04_rv_lý 1/2000
1177213.0



Vị trí các điểm độ sâu đoạn cạn Định An - Sông Hậu
Kèm theo TBHH số: /TBHH-TCTBDATHMMN
Cơ sở mang tính chất minh họa, không phục vụ hành hải
Trích từ bình đồ độ sâu ký hiệu DCDA_2112_06_ry k 1/2000
7177213.0



Vị trí các điểm độ sâu đoạn cạn Định An - Sông Hậu
Kèm theo TBHH số: /TBHH-TCTBDATHHVN
Cơ sở đồ mang tính chất minh họa, không phục vụ hành hải
Trích từ bình đồ độ sâu ký hiệu DCDA_2112_08_rý kè 1/2000
1177213.0