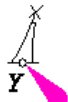

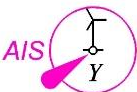



138(T)/2022 – VIỆT NAM – VÙNG NƯỚC CẢNG BIỂN TỈNH BẾN TRE – TUYẾN VẬN TẢI VEN BIỂN – Phao, Turbine gió, AIS

Nguồn: Tổng công ty Bảo đảm an toàn hàng hải miền Nam, thông báo số 221/TBHH-TCTBĐATHHMN

Hải đồ ảnh hưởng – VN300026 (Phiên bản 1, cập nhật ngày 06 tháng 10 năm 2022)

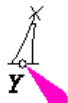



Chèn		<i>Fl(3+1).Y.18s</i>	<i>V-01</i>	9°57'42.45"N	106°41'08.88"E
Chèn		<i>Fl(3+1).Y.18s</i>	<i>V-02</i>	9°58'48.33"N	106°40'44.30"E
Chèn		<i>Mo(U).Y.15s</i>	<i>T01</i>	9°58'46.01"N	106°40'37.28"E
Chèn		<i>Mo(U).Y.15s</i>	<i>T07</i>	9°57'48.02"N	106°41'04.90"E

(Tất cả các vị trí được tham chiếu theo Hệ tọa độ WGS 84)

138(T)/2022 – VIET NAM – BEN TRE SEA PORT WATER – VIET NAM COASTAL ROUTE – Buoy, Wind turbine, AIS

Source: Southern Viet Nam Maritime Safety, Notice No.221/TBHH-TCTBĐATHHMN

Chart affected – VN300026 (Edition No. 1, updated on October 6th, 2022)

Insert		<i>Fl(3+1).Y.18s</i>	<i>V-01</i>	9°57'42.45"N	106°41'08.88"E
Insert		<i>Fl(3+1).Y.18s</i>	<i>V-02</i>	9°58'48.33"N	106°40'44.30"E
Insert		<i>Mo(U).Y.15s</i>	<i>T01</i>	9°58'46.01"N	106°40'37.28"E
Insert		<i>Mo(U).Y.15s</i>	<i>T07</i>	9°57'48.02"N	106°41'04.90"E

(All positions are affected to WGS 84 Datum)
