



**187/2022 – VIỆT NAM – VÙNG NƯỚC CẢNG BIỂN TỈNH BÀ RỊA – VŨNG TÀU VÀ THÀNH PHỐ HỒ CHÍ MINH – LUỒNG VŨNG TÀU – THỊ VẢI VÀ LUỒNG SOÀI RẠP – AIS**

Nguồn: Tổng công ty Bảo đảm an toàn hàng hải miền Nam, thông báo số 312/TBHH-TCTBĐATHHMN


**Hải đồ ảnh hưởng – VN4TV001, VN4SR001, VN3GR001, VN300025 (Phiên bản 2, cập nhật Ngày 31 tháng 12 năm 2022)**

Chèn  AIS, tại phao số 0  
Phao 0 10°17'07.4"N 106°58'32.6"E

**Hải đồ ảnh hưởng – VN4SR001, VN3GR001, VN300025 (Phiên bản 2, cập nhật Ngày 31 tháng 12 năm 2022)**

Chèn  AIS, tại phao số 5  
Phao 5 10°19'46.3"N 107°03'21.3"E

**Hải đồ ảnh hưởng – VN4TV001, VN4SD001, VN3GR001, VN300025 (Phiên bản 2, cập nhật Ngày 31 tháng 12 năm 2022)**

Chèn  AIS, tại phao GR  
Phao GR 10°24'04.0"N 107°01'58.0"E


Ghi chú: Thông báo cập nhật số 399(T)/2019 hết hiệu lực

(Tất cả các vị trí được tham chiếu theo Hệ tọa độ WGS 84)

**187/2022 – VIET NAM – BA RIA – VUNG TAU AND HO CHI MINH CITY SEA PORT WATER – SAI GON – VUNG TAU CHANNEL AND SOAI RAP CHANNEL – AIS**

Source: Southern Viet Nam Maritime Safety, Notice No.312/TBHH-TCTBĐATHHMN


**Chart affected – VN4TV001, VN4SR001, VN3GR001, VN300025 (Edition No. 2, updated on December 31<sup>st</sup>, 2022)**

Insert  AIS, at No 0 light-bouy  
No 0 10°17'07.4"N 106°58'32.6"E

**Chart affected – VN4SR001, VN3GR001, VN300025 (Edition No. 2, updated on December 31<sup>st</sup>, 2022)**

Insert		<i>AIS</i> , at No 5 light-bouy <i>No 5</i>	10°19'46.3"N	107°03'21.3"E
--------	---	--	--------------	---------------

**Chart affected – VN4TV001, VN4SD001, VN3GR001, VN300025 (Edition No. 2, updated on December 31<sup>st</sup>, 2022)**

Insert		<i>AIS</i> , at GR light-bouy <i>GR</i>	10°24'04.0"N	107°01'58.0"E
--------	---	--	--------------	---------------

Note: Notice 399(T)/2019 is cancelled

(All positions are affected to WGS 84 Datum)

---