





**188/2022 – VIỆT NAM – VÙNG NƯỚC CẢNG BIỂN TỈNH TRÀ VINH – TUYẾN VẬN TẢI VEN BIỂN – Turbine gió, AIS**

Nguồn: Tổng công ty Bảo đảm an toàn hàng hải miền Nam, thông báo số 314/TBHH-TCTBĐATHHMN

**Hải đồ ảnh hưởng – VN300026 (Phiên bản 1, cập nhật ngày 31 tháng 12 năm 2022)**



Chèn		<i>Mo(U).Y.15s</i>	<i>V1.5-01</i>	9°45'00.17"N	106°35'37.69"E
Chèn		<i>Mo(U).Y.15s</i>	<i>V1.5-10</i>	9°43'32.57"N	106°36'14.98"E
Chèn		<i>Mo(U).Y.15s</i>	<i>V1.5-11</i>	9°44'40.51"N	106°34'33.96"E
Chèn		<i>Mo(U).Y.15s</i>	<i>V1.6-01</i>	9°45'37.02"N	106°33'24.13"E


(Tất cả các vị trí được tham chiếu theo Hệ tọa độ WGS 84)


**188/2022 – VIET NAM – TRA VINH SEA PORT WATER – VIET NAM COASTAL ROUTE – Wind turbine, AIS**

Source: Southern Viet Nam Maritime Safety, Notice No.314/TBHH-TCTBĐATHHMN

**Chart affected – VN300026 (Edition No. 1, updated on December 31<sup>st</sup>, 2022)**

Insert		<i>Mo(U).Y.15s</i>	<i>V1.5-01</i>	9°45'00.17"N	106°35'37.69"E
Insert		<i>Mo(U).Y.15s</i>	<i>V1.5-10</i>	9°43'32.57"N	106°36'14.98"E

Insert  *Mo(U).Y.15s* *V1.5-11* 9°44'40.51"N 106°34'33.96"E

Insert  *Mo(U).Y.15s* *V1.6-01* 9°45'37.02"N 106°33'24.13"E

(All positions are affected to WGS 84 Datum)

---