




















12/2023 – VIỆT NAM – VÙNG NƯỚC CẢNG BIỂN THÀNH PHỐ CẦN THƠ – LUỒNG SÔNG HẬU – Khu neo đậu

Nguồn: Bộ Giao thông vận tải, thông tư số 04/2016/TT-BGTVT

Hải đồ ảnh hưởng – VN4HG010 (Phiên bản 3, cập nhật Ngày 09 tháng 02 năm 2023)

Xoá		N1, tâm tại:	10°06'08.35"N	105°44'04.43"E
Xoá		N2, tâm tại:	10°06'18.35"N	105°43'51.43"E
Xoá		N3, tâm tại:	10°07'15.35"N	105°42'13.43"E
Xoá		N4, tâm tại:	10°07'21.35"N	105°42'01.43"E
Xoá		N5, tâm tại:	10°07'29.35"N	105°41'50.43"E
Xoá		N6, tâm tại:	10°07'36.35"N	105°41'39.43"E
Xoá		N7, tâm tại:	10°07'44.35"N	105°41'28.43"E
Xoá		N8, tâm tại:	10°07'51.35"N	105°41'18.43"E
Xoá		N9, tâm tại:	10°07'59.35"N	105°41'07.43"E
Xoá		N10, tâm tại:	10°08'07.35"N	105°40'56.43"E
Xoá		N11, tâm tại:	10°08'12.35"N	105°40'48.43"E
Xoá		N12, tâm tại:	10°08'19.35"N	105°40'37.43"E
Xoá		N13, tâm tại:	10°08'26.35"N	105°40'26.43"E
Xoá		N14, tâm tại:	10°08'34.35"N	105°40'15.43"E
Xoá		N15, tâm tại:	10°08'42.35"N	105°40'05.43"E
Xoá		N16, tâm tại:	10°08'50.35"N	105°39'53.43"E












Xoá		<i>N17</i> , tâm tại:	10°08'57.35"N	105°39'41.43"E
Xoá		<i>N18</i> , tâm tại:	10°09'06.35"N	105°39'31.43"E
Xoá		<i>N19</i> , tâm tại:	10°09'16.35"N	105°39'23.43"E









(Tất cả các vị trí được tham chiếu theo Hệ tọa độ WGS 84)

12/2023 – VIET NAM – CAN THO CITY SEA PORT WATER – SONG HAU CHANNEL – Anchor berth

Source: Ministry of transport, Circulars No. 04/2016/TT-BGTVT

Chart affected – VN4HG010 (Edition No. 3, updated on February 9th, 2023)

Delete		<i>N1</i> , centred on:	10°06'08.35"N	105°44'04.43"E
Delete		<i>N2</i> , centred on:	10°06'18.35"N	105°43'51.43"E
Delete		<i>N3</i> , centred on:	10°07'15.35"N	105°42'13.43"E
Delete		<i>N4</i> , centred on:	10°07'21.35"N	105°42'01.43"E
Delete		<i>N5</i> , centred on:	10°07'29.35"N	105°41'50.43"E
Delete		<i>N6</i> , centred on:	10°07'36.35"N	105°41'39.43"E
Delete		<i>N7</i> , centred on:	10°07'44.35"N	105°41'28.43"E
Delete		<i>N8</i> , centred on:	10°07'51.35"N	105°41'18.43"E
Delete		<i>N9</i> , centred on:	10°07'59.35"N	105°41'07.43"E
Delete		<i>N10</i> , centred on:	10°08'07.35"N	105°40'56.43"E
Delete		<i>N11</i> , centred on:	10°08'12.35"N	105°40'48.43"E

Delete		<i>NI2</i> , centred on:	10°08'19.35"N	105°40'37.43"E
Delete		<i>NI3</i> , centred on:	10°08'26.35"N	105°40'26.43"E
Delete		<i>NI4</i> , centred on:	10°08'34.35"N	105°40'15.43"E
Delete		<i>NI5</i> , centred on:	10°08'42.35"N	105°40'05.43"E
Delete		<i>NI6</i> , centred on:	10°08'50.35"N	105°39'53.43"E
Delete		<i>NI7</i> , centred on:	10°08'57.35"N	105°39'41.43"E
Delete		<i>NI8</i> , centred on:	10°09'06.35"N	105°39'31.43"E
Delete		<i>NI9</i> , centred on:	10°09'16.35"N	105°39'23.43"E

(All positions are affected to WGS 84 Datum)
