








**05(T)/2023 – VIỆT NAM – VÙNG NƯỚC CẢNG BIỂN TỈNH TIỀN GIANG – LUỒNG SÔNG TIỀN – Phao**

Nguồn: Tổng công ty Bảo đảm an toàn hàng hải miền Nam, thông báo số 5-6/TBHH-TCTBĐATHHMN


**Hải đồ ảnh hưởng – VN4ST001 (Phiên bản 2, cập nhật Ngày 19 tháng 01 năm 2023)**








Xoá		<i>Fl(3+1).Y.18s</i>	<i>N4</i>	10°12'50.5"N	106°51'03.9"E
Chỉnh sửa		<i>Fl(3+1).Y.18s, N3 thành N4</i>		10°10'53.1"N	106°51'03.5"E
Chèn		<i>Fl(3+1).Y.18s</i>	<i>N5</i>	10°12'50.4"N	106°51'03.9"E
Chèn		<i>Fl(3+1).Y.18s</i>	<i>N6</i>	10°12'27.5"N	106°52'40.0"E

**Hải đồ ảnh hưởng – VN4ST002 (Phiên bản 2, cập nhật Ngày 19 tháng 01 năm 2023)**

Chỉnh sửa		<i>Fl(3+1).Y.18s, N5 thành N8</i>		10°13'33.7"N	106°48'38.0"E
Chèn		<i>Fl(3+1).Y.18s</i>	<i>N7</i>	10°13'04.5"N	106°49'53.6"E
Chèn		<i>Fl(3+1).Y.18s</i>	<i>N9</i>	10°14'07.0"N	106°48'25.9"E

**Hải đồ ảnh hưởng – VN3GR001, VN300025 (Phiên bản 2, cập nhật Ngày 19 tháng 01 năm 2023)**

Xoá		<i>Fl(3+1).Y.18s</i>	<i>N4</i>	10°12'50.5"N	106°51'03.9"E
-----	---	----------------------	-----------	--------------	---------------


Chỉnh sửa		<i>Fl(3+1).Y.18s, N3 thành N4</i>		10°10'53.1"N	106°51'03.5"E
Chèn		<i>Fl(3+1).Y.18s</i>	<i>N3</i>	10°10'27.1"N	106°52'39.6"E
Chỉnh sửa		<i>Fl(3+1).Y.18s, N5 thành N8</i>		10°13'33.7"N	106°48'38.0"E
Chèn		<i>Fl(3+1).Y.18s</i>	<i>N5</i>	10°12'50.4"N	106°51'03.9"E
Chèn		<i>Fl(3+1).Y.18s</i>	<i>N6</i>	10°12'27.5"N	106°52'40.0"E
Chèn		<i>Fl(3+1).Y.18s</i>	<i>N7</i>	10°13'04.5"N	106°49'53.6"E
Chèn		<i>Fl(3+1).Y.18s</i>	<i>N9</i>	10°14'07.0"N	106°48'25.9"E




Ghi chú: Thông báo cập nhật số 123(T)/2022 hết hiệu lực  
(Tất cả các vị trí được tham chiếu theo Hệ tọa độ WGS 84)

**05(T)/2023 – VIET NAM – TIEN GIANG SEA PORT WATER – SONG TIEN CHANNEL  
– Buoy**




Source: Southern Viet Nam Maritime Safety, Notice No. 5-6/TBHH-TCTBĐATHHMN

**Chart affected – VN4ST001 (Edition No. 2, updated on January 19<sup>th</sup>, 2023)**





Delete		<i>Fl(3+1).Y.18s</i>	<i>N4</i>	10°12'50.5"N	106°51'03.9"E
--------	---	----------------------	-----------	--------------	---------------





Amend		<i>Fl(3+1).Y.18s, N3 to N4</i>		10°10'53.1"N	106°51'03.5"E
Insert		<i>Fl(3+1).Y.18s</i>	<i>N5</i>	10°12'50.4"N	106°51'03.9"E
Insert		<i>Fl(3+1).Y.18s</i>	<i>N6</i>	10°12'27.5"N	106°52'40.0"E

**Chart affected – VN4ST002 (Edition No. 2, updated on January 19<sup>th</sup>, 2023)**

Amend		<i>Fl(3+1).Y.18s, N5 to N8</i>		10°13'33.7"N	106°48'38.0"E
Insert		<i>Fl(3+1).Y.18s</i>	<i>N7</i>	10°13'04.5"N	106°49'53.6"E
Insert		<i>Fl(3+1).Y.18s</i>	<i>N9</i>	10°14'07.0"N	106°48'25.9"E

**Chart affected – VN3GR001, VN300025 (Edition No. 2, updated on January 19<sup>th</sup>, 2023)**

Delete		<i>Fl(3+1).Y.18s</i>	<i>N4</i>	10°12'50.5"N	106°51'03.9"E
Amend		<i>Fl(3+1).Y.18s, N3 to N4</i>		10°10'53.1"N	106°51'03.5"E
Insert		<i>Fl(3+1).Y.18s</i>	<i>N3</i>	10°10'27.1"N	106°52'39.6"E
Amend		<i>Fl(3+1).Y.18s, N5 to N8</i>		10°13'33.7"N	106°48'38.0"E

Insert		<i>Fl(3+1).Y.18s</i>	<i>N5</i>	10°12'50.4"N	106°51'03.9"E
Insert		<i>Fl(3+1).Y.18s</i>	<i>N6</i>	10°12'27.5"N	106°52'40.0"E
Insert		<i>Fl(3+1).Y.18s</i>	<i>N7</i>	10°13'04.5"N	106°49'53.6"E
Insert		<i>Fl(3+1).Y.18s</i>	<i>N9</i>	10°14'07.0"N	106°48'25.9"E

Note: Notice 123(T)/2022 is cancelled

(All positions are affected to WGS 84 Datum)

---