

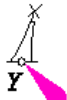


**06/2023 – VIỆT NAM – VÙNG NƯỚC CẢNG BIỂN TỈNH KHÁNH HÒA – LUỒNG HÀNG HẢI CHUYÊN DÙNG VÀO BẾN CẢNG TẠM DỰ ÁN NHÀ MÁY NHIỆT ĐIỆN BOT VÂN PHONG 1 – Phao**

Nguồn: Tổng công ty Bảo đảm an toàn hàng hải miền Nam, thông báo số 7/TBHH-TCTBĐATHHMN

**Hải đồ ảnh hưởng – VN3KH001, VN300019 (Phiên bản 1, cập nhật Ngày 19 tháng 01 năm 2023)**

Xoá		<i>Fl.G.3s</i>	<i>1</i>	12°27'47.5"N	109°17'46.2"E
Xoá		<i>Fl.R.3s</i>	<i>2</i>	12°27'39.6"N	109°18'30.5"E
Xoá		<i>Fl(3+1).Y.18s</i>	<i>PN</i>	12°27'41.6"N	109°17'39.1"E


Ghi chú: Thông báo cập nhật số 20/2021 hết hiệu lực



(Tất cả các vị trí được tham chiếu theo Hệ tọa độ WGS 84)

**06/2023 – KHANH HOA SEA PORT WATER – CHANNEL INTO VAN PHONG 1 BOT THERMAL POWER PLANT PROJECT- Buoy**

Source: Southern Viet Nam Maritime Safety, Notice No. 7/TBHH-TCTBĐATHHMN

**Chart affected – VN3KH001, VN300019 (Edition No. 1, updated on January 19<sup>th</sup>, 2023)**

Delete		<i>Fl.G.3s</i>	<i>1</i>	12°27'47.5"N	109°17'46.2"E
--------	---	----------------	----------	--------------	---------------

Delete		<i>Fl.R.3s</i>	2	12°27'39.6"N	109°18'30.5"E
Delete		<i>Fl(3+1).Y.18s</i>	<i>PN</i>	12°27'41.6"N	109°17'39.1"E

Note: Notice 20/2021 is cancelled  
 (All positions are affected to WGS 84 Datum)

---