



08(T)/2023 – VIỆT NAM – VÙNG NƯỚC CẢNG BIỂN TỈNH TIỀN GIANG – LUỒNG SÔNG TIỀN – Phao

Nguồn: Tổng công ty Bảo đảm an toàn hàng hải miền Nam, thông báo số 29/TBHH-TCTBĐATHHMN

Hải đồ ảnh hưởng – VN4ST005 (Phiên bản 2, cập nhật Ngày 02 tháng 02 năm 2023)

Chèn  *Fl(3+1).Y.12s* *K1* 10°20'41.27"N 106°23'11.57"E


Chèn  *Fl(3+1).Y.12s* *K2* 10°20'50.39"N 106°22'48.25"E


(Tất cả các vị trí được tham chiếu theo Hệ tọa độ WGS 84)

08(T)/2023 – TIEN GIANG SEA PORT WATER – SONG TIEN CHANNEL – Buoy

Source: Southern Viet Nam Maritime Safety, Notice No.29/TBHH-TCTBĐATHHMN

Chart affected – VN4ST005 (Edition No. 2, updated on February 2nd, 2023)

Insert  *Fl(3+1).Y.12s* *K1* 10°20'41.27"N 106°23'11.57"E

Insert  *Fl(3+1).Y.12s* *K2* 10°20'50.39"N 106°22'48.25"E

(All positions are affected to WGS 84 Datum)
