



18(T)/2023 – VIỆT NAM – VÙNG NƯỚC CẢNG BIỂN TỈNH SÓC TRĂNG – LUỒNG SÔNG HẬU – Phao

Nguồn: Tổng công ty Bảo đảm an toàn hàng hải miền Nam, thông báo số 44/TBHH-TCTBDATHHMN

Hải đồ ảnh hưởng – VN4HG007 (Phiên bản 3, cập nhật Ngày 23 tháng 02 năm 2023)



Chèn		<i>Fl(3+1).Y.18s</i>	<i>PT1</i>	09°54'00.3"N	105°55'56.1"E
Chèn		<i>Fl(3+1).Y.18s</i>	<i>PT2</i>	09°53'53.3"N	105°56'04.3"E

(Tất cả các vị trí được tham chiếu theo Hệ tọa độ WGS 84)

18(T)/2023 – VIET NAM – SOC TRANG SEA PORT WATER – SONG HAU CHANNEL – Buoy

Source: Southern Viet Nam Maritime Safety, Notice No. 44/TBHH-TCTBDATHHMN

Chart affected – VN4HG007 (Edition No. 3, updated on February 23rd, 2023)

Insert		<i>Fl(3+1).Y.18s</i>	<i>PT1</i>	09°54'00.3"N	105°55'56.1"E
Insert		<i>Fl(3+1).Y.18s</i>	<i>PT2</i>	09°53'53.3"N	105°56'04.3"E

(All positions are affected to WGS 84 Datum)
