





37/2023 – VIỆT NAM – VÙNG NƯỚC CẢNG BIỂN TỈNH BÀ RỊA – VŨNG TÀU – LUỒNG VŨNG TÀU – THỊ VẢI – Phao, độ sâu

Nguồn: Tổng công ty Bảo đảm an toàn hàng hải miền Nam, thông báo số 65-68/TBHH-TCTBĐATHHMN

Hải đồ ảnh hưởng – VN4ĐT001, VN4TV002, VN3GR001 (Phiên bản 2, cập nhật ngày 06 tháng 04 năm 2023)

Di chuyển		Fl.R.3s	26	từ: 10°31'37.6"N đến: 10°31'44.9"N	107°00'56.0"E 107°01'00.2"E
Di chuyển		Fl.R.3s	26A	từ: 10°31'56.8"N đến: 10°31'57.0"N	107°01'16.7"E 107°01'13.5"E
Di chuyển		Fl.R.3s	28	từ: 10°32'12.4"N đến: 10°32'16.1"N	107°01'30.0"E 107°01'29.5"E
Di chuyển		Fl.R.3s	30	từ: 10°32'26.1"N đến: 10°32'25.4"N	107°01'31.4"E 107°01'30.5"E

Hải đồ ảnh hưởng – VN4ĐT001, VN4TV002 (Phiên bản 2, cập nhật Ngày 06 tháng 04 năm 2023)

Chèn	Độ sâu	22 ₅	10°30'55.04"N	107°00'27.46"E
		19 ₄	10°32'02.52"N	107°01'32.19"E
		23	10°32'32.67"N	107°01'36.84"E
		18 ₇	10°32'27.31"N	107°01'36.80"E
		14	10°31'42.94"N	107°01'02.97"E
		12	10°32'13.93"N	107°01'31.05"E
		14 ₂	10°31'55.83"N	107°01'20.97"E
		12	10°32'04.60"N	107°01'24.87"E
		14 ₂	10°31'44.56"N	107°01'08.24"E
		8 ₃	10°31'41.63"N	107°00'56.85"E
		12	10°32'18.92"N	107°01'31.72"E

		18	10°32'03.59"N	107°01'35.52"E
		12 ₉	10°31'59.93"N	107°01'23.00"E
		12	10°32'09.83"N	107°01'29.05"E
		14 ₁	10°31'36.39"N	107°01'00.89"E
		6 ₂	10°32'24.61"N	107°01'31.15"E
	Độ sâu ngập triều	1 ₈	10°32'29.98"N	107°01'28.74"E
Xoá	Độ sâu	9 ₂	10°31'58.48"N	107°01'19.15"E
		0 ₇	10°32'30.56"N	107°01'29.20"E
		18 ₄	10°32'03.18"N	107°01'35.13"E
		22 ₅	10°30'55.22"N	107°00'26.69"E
		13 ₇	10°31'35.95"N	107°00'58.46"E
		15 ₂	10°31'36.69"N	107°01'05.00"E
		15 ₉	10°31'41.53"N	107°01'10.70"E
		5 ₉	10°32'23.84"N	107°01'31.46"E
		12 ₇	10°32'02.08"N	107°01'24.89"E
		16 ₃	10°31'54.18"N	107°01'22.10"E
		12 ₉	10°31'46.73"N	107°01'08.66"E
		12 ₃	10°32'09.23"N	107°01'29.59"E
		10 ₄	10°31'39.60"N	107°00'56.51"E
		18 ₃	10°32'27.42"N	107°01'36.69"E
		13 ₁	10°31'42.67"N	107°01'03.64"E

Hải đồ ảnh hưởng – VN3GR001 (Phiên bản 2, cập nhật Ngày 06 tháng 04 năm 2023)

Chèn	Độ sâu	14 ₂	10°31'44.56"N	107°01'08.24"E
		12	10°32'04.60"N	107°01'24.87"E
		18	10°32'03.59"N	107°01'35.52"E
Xoá	Độ sâu	12 ₉	10°31'46.73"N	107°01'08.66"E
		18 ₄	10°32'03.18"N	107°01'35.13"E

(Tất cả các vị trí được tham chiếu theo Hệ tọa độ WGS84)

37/2023 – VIET NAM – BA RIA – VUNG TAU SEA PORT WATER – VUNG TAU – THI VAI CHANNEL –
Buoy, Depth

Source: Southern Viet Nam Maritime Safety, Notice No.65-68/TBHH-TCTBĐATHHMN

Chart affected – VN4ĐN001, VN3GR001 (Edition No. 2, updated on April 6th, 2023)





Move		<i>Fl.R.3s</i>	26	from: 10°31'37.6"N to: 10°31'44.9"N	107°00'56.0"E 107°01'00.2"E
Move		<i>Fl.R.3s</i>	26A	from: 10°31'56.8"N to: 10°31'57.0"N	107°01'16.7"E 107°01'13.5"E
Move		<i>Fl.R.3s</i>	28	from: 10°32'12.4"N to: 10°32'16.1"N	107°01'30.0"E 107°01'29.5"E
Move		<i>Fl.R.3s</i>	30	from: 10°32'26.1"N to: 10°32'25.4"N	107°01'31.4"E 107°01'30.5"E

Chart affected – VN4ĐT001, VN4TV002 (Edition No. 2, updated on April 6th, 2023)

Insert	Depth	22 ₅	10°30'55.04"N	107°00'27.46"E
		19 ₄	10°32'02.52"N	107°01'32.19"E
		23	10°32'32.67"N	107°01'36.84"E
		18 ₇	10°32'27.31"N	107°01'36.80"E
		14	10°31'42.94"N	107°01'02.97"E
		12	10°32'13.93"N	107°01'31.05"E
		14 ₂	10°31'55.83"N	107°01'20.97"E
		12	10°32'04.60"N	107°01'24.87"E
		14 ₂	10°31'44.56"N	107°01'08.24"E
		8 ₃	10°31'41.63"N	107°00'56.85"E
		12	10°32'18.92"N	107°01'31.72"E
		18	10°32'03.59"N	107°01'35.52"E

		<i>12₉</i>	10°31'59.93"N	107°01'23.00"E
		<i>12</i>	10°32'09.83"N	107°01'29.05"E
		<i>14₁</i>	10°31'36.39"N	107°01'00.89"E
		<i>6₂</i>	10°32'24.61"N	107°01'31.15"E
	Drying height	<i>1₈</i>	10°32'29.98"N	107°01'28.74"E
Delete	Depth	<i>9₂</i>	10°31'58.48"N	107°01'19.15"E
		<i>0₇</i>	10°32'30.56"N	107°01'29.20"E
		<i>18₄</i>	10°32'03.18"N	107°01'35.13"E
		<i>22₅</i>	10°30'55.22"N	107°00'26.69"E
		<i>13₇</i>	10°31'35.95"N	107°00'58.46"E
		<i>15₂</i>	10°31'36.69"N	107°01'05.00"E
		<i>15₉</i>	10°31'41.53"N	107°01'10.70"E
		<i>5₉</i>	10°32'23.84"N	107°01'31.46"E
		<i>12₇</i>	10°32'02.08"N	107°01'24.89"E
		<i>16₃</i>	10°31'54.18"N	107°01'22.10"E
		<i>12₉</i>	10°31'46.73"N	107°01'08.66"E
		<i>12₃</i>	10°32'09.23"N	107°01'29.59"E
		<i>10₄</i>	10°31'39.60"N	107°00'56.51"E
		<i>18₃</i>	10°32'27.42"N	107°01'36.69"E
		<i>13₁</i>	10°31'42.67"N	107°01'03.64"E

Chart affected – VN3GR001 (Edition No. 2, updated on April 6th, 2023)

Insert	Depth	<i>14₂</i>	10°31'44.56"N	107°01'08.24"E
		<i>12</i>	10°32'04.60"N	107°01'24.87"E
		<i>18</i>	10°32'03.59"N	107°01'35.52"E
Delete	Depth	<i>12₉</i>	10°31'46.73"N	107°01'08.66"E
		<i>18₄</i>	10°32'03.18"N	107°01'35.13"E

(All positions are affected to WGS 84 Datum)
