





39/2023 – VIỆT NAM – VÙNG NƯỚC CẢNG BIỂN TỈNH BÀ RỊA – VŨNG TÀU – TUYẾN VẬN TẢI VEN BIỂN – AIS “ảo”

Nguồn: Tổng công ty Bảo đảm an toàn hàng hải miền Nam, thông báo số 69/TBHH-TCTBĐATHHMN

Hải đồ ảnh hưởng – VN3GR001, VN300025 (Phiên bản 2, cập nhật ngày 06 tháng 04 năm 2023)





Chèn	 V-AIS	CM1	10°12'26.3"N	107°07'40.1"E
Chèn	 V-AIS	CM2	10°13'20.2"N	107°07'40.9"E
Chèn	 V-AIS	CM3	10°13'20.2"N	107°08'39.7"E
Chèn	 V-AIS	CM4	10°12'26.1"N	107°08'40.3"E

(Tất cả các vị trí được tham chiếu theo Hệ tọa độ WGS 84)

39/2023 – VIET NAM – BA RIA – VUNG TAU SEA PORT WATER – VIET NAM COASTAL ROUTE – V-AIS

Source: Southern Viet Nam Maritime Safety, Notice No.69/TBHH-TCTBĐATHHMN

Chart affected – VN3GR001, VN300025 (Edition No. 2, updated on April 6th, 2023)

Insert	 V-AIS	CM1	10°12'26.3"N	107°07'40.1"E
Insert	 V-AIS	CM2	10°13'20.2"N	107°07'40.9"E
Insert	 V-AIS	CM3	10°13'20.2"N	107°08'39.7"E
Insert	 V-AIS	CM4	10°12'26.1"N	107°08'40.3"E

(All positions are affected to WGS 84 Datum)
