



50(T)/2023 – VIỆT NAM – VÙNG NƯỚC CẢNG BIỂN TỈNH ĐỒNG NAI – LUỒNG ĐỒNG NAI – Phao

Nguồn: Tổng công ty Bảo đảm an toàn hàng hải miền Nam, thông báo số 90/TBHH-TCTBĐATHHMN

Hải đồ ảnh hưởng – VN4ĐN001 (Phiên bản 2, cập nhật Ngày 04 tháng 5 năm 2023)

Chèn		<i>Fl(3+1).Y.18s</i>	<i>J1</i>	10°46'08.5"N	106°50'07.2"E
------	---	----------------------	-----------	--------------	---------------


Chèn		<i>Fl(3+1).Y.18s</i>	<i>J2</i>	10°46'14.9"N	106°50'14.7"E
------	---	----------------------	-----------	--------------	---------------


(Tất cả các vị trí được tham chiếu theo Hệ tọa độ WGS 84)

50(T)/2023 – VIET NAM – DONG NAI SEA PORT WATER – DONG NAI CHANNEL – Buoy

Source: Southern Viet Nam Maritime Safety, Notice No. 90/TBHH-TCTBĐATHHMN

Chart affected – VN4ĐN001 (Edition No. 2, updated on May 04th, 2023)

Insert		<i>Fl(3+1).Y.18s</i>	<i>J1</i>	10°46'08.5"N	106°50'07.2"E
--------	---	----------------------	-----------	--------------	---------------

Insert		<i>Fl(3+1).Y.18s</i>	<i>J2</i>	10°46'14.9"N	106°50'14.7"E
--------	---	----------------------	-----------	--------------	---------------

(All positions are affected to WGS 84 Datum)
