



51/2023 – VIỆT NAM – VÙNG NƯỚC CẢNG BIỂN TỈNH ĐỒNG NAI – LUỒNG ĐỒNG NAI – Phao

Nguồn: Tổng công ty Bảo đảm an toàn hàng hải miền Nam, thông báo số 92/TBHH-TCTBĐATHHMN

Hải đồ ảnh hưởng – VN4ĐN001 (Phiên bản 2, cập nhật Ngày 04 tháng 5 năm 2023)



Xóa		<i>Fl(3).Y.12s</i>	<i>V1</i>	10°45'55.9"N	106°51'41.7"E
Xóa		<i>Fl(3).Y.12s</i>	<i>V2</i>	10°45'47.1"N	106°52'00.1"E

Ghi chú: Thông báo cập nhật số 071/2021 hết hiệu lực
(Tất cả các vị trí được tham chiếu theo Hệ tọa độ WGS 84)

51/2023 – VIET NAM – DONG NAI SEA PORT WATER – DONG NAI CHANNEL – Buoy

Source: Southern Viet Nam Maritime Safety, Notice No. 92/TBHH-TCTBĐATHHMN

Chart affected – VN4ĐN001 (Edition No. 2, updated on May 04th, 2023)

Delete		<i>Fl(3).Y.12s</i>	<i>V1</i>	10°45'55.9"N	106°51'41.7"E
Delete		<i>Fl(3).Y.12s</i>	<i>V2</i>	10°45'47.1"N	106°52'00.1"E

Note: Notice 071/2021 is cancelled

(All positions are affected to WGS 84 Datum)
