












75/2023 – VIỆT NAM – VÙNG NƯỚC CẢNG BIỂN TỈNH TIỀN GIANG – LUỒNG SÔNG TIỀN – Phao, Tua bin gió, Đèn, AIS “thực”

Nguồn: Tổng công ty Bảo đảm an toàn hàng hải miền Nam, thông báo số 143-144/TBHH-TCTBĐATHHMN

Hải đồ ảnh hưởng – VN4ST001, VN3GR001, VN300025 (Phiên bản 2, cập nhật Ngày 05 tháng 7 năm 2023)

Di chuyển		<i>Fl(3+1).Y.18s</i>	<i>N4</i>	từ: 10°10'53.13"N	106°51'03.52"E
				đến: 10°10'53.01"N	106°51'36.34"E
Chèn		<i>Mo(U).Y.15s</i>	<i>WT1</i>	10°10'54.22"N	106°51'21.88"E
Chèn		<i>Mo(U).Y.15s</i>	<i>WT8</i>	10°12'47.68"N	106°51'11.80"E
Chèn		<i>Mo(U).Y.15s</i>	<i>WT16</i>	10°12'28.86"N	106°52'33.72"E
Chèn		<i>Mo(U).Y.15s</i>	<i>WT24</i>	10°12'01.68"N	106°54'10.48"E
Chèn		<i>Mo(U).Y.15s</i>	<i>SL7.2</i>	10°12'32.90"N	106°51'14.53"E
Chèn		<i>Mo(U).Y.15s</i>	<i>SL15.2</i>	10°12'14.02"N	106°52'36.02"E
Chèn		<i>Mo(U).Y.15s</i>	<i>SL23.2</i>	10°11'47.78"N	106°54'08.75"E

Hải đồ ảnh hưởng – VN3GR001, VN300025 (Phiên bản 2, cập nhật Ngày 05 tháng 7 năm 2023)






Chèn		<i>Mo(U).Y.15s</i>	<i>SL11.2</i>	10°14'21.18"N	106°51'23.13"E
Chèn		<i>Mo(U).Y.15s</i>	<i>WT9</i>	10°10'34.96"N	106°52'33.71"E
Chèn		<i>Mo(U).Y.15s</i>	<i>WT17</i>	10°10'14.36"N	106°53'49.33"E

(Tất cả các vị trí được tham chiếu theo Hệ tọa độ WGS 84)

75/2023 – VIET NAM – TIEN GIANG SEA PORT WATER – SONG TIEN CHANNEL – Buoy, Wind Turbine, Lights, AIS

Source: Southern Viet Nam Maritime Safety, Notice No.143-144/TBHH-TCTBĐATHHMN

Chart affected – VN4ST001, VN3GR001, VN300025 (Edition No. 2, updated on July 5th, 2023)

Move		<i>Fl(3+1).Y.18s</i>	<i>N4</i>	from: 10°10'53.13"N	106°51'03.52"E
				to: 10°10'53.01"N	106°51'36.34"E
Insert		<i>Mo(U).Y.15s</i>	<i>WT1</i>	10°10'54.22"N	106°51'21.88"E
Insert		<i>Mo(U).Y.15s</i>	<i>WT8</i>	10°12'47.68"N	106°51'11.80"E
Insert		<i>Mo(U).Y.15s</i>	<i>WT16</i>	10°12'28.86"N	106°52'33.72"E
Insert		<i>Mo(U).Y.15s</i>	<i>WT24</i>	10°12'01.68"N	106°54'10.48"E





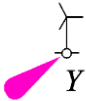

Insert		<i>Mo(U).Y.15s</i>	<i>SL7.2</i>	10°12'32.90"N	106°51'14.53"E
Insert		<i>Mo(U).Y.15s</i>	<i>SL15.2</i>	10°12'14.02"N	106°52'36.02"E
Insert		<i>Mo(U).Y.15s</i>	<i>SL23.2</i>	10°11'47.78"N	106°54'08.75"E

Chart affected – VN3GR001, VN300025 (Edition No. 2, updated on July 5th, 2023)

Insert		<i>Mo(U).Y.15s</i>	<i>SL11.2</i>	10°14'21.18"N	106°51'23.13"E
Insert		<i>Mo(U).Y.15s</i>	<i>WT9</i>	10°10'34.96"N	106°52'33.71"E
Insert		<i>Mo(U).Y.15s</i>	<i>WT17</i>	10°10'14.36"N	106°53'49.33"E

(All positions are affected to WGS 84 Datum)
