
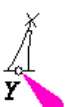


**82(T)/2023 – VIỆT NAM – VÙNG NƯỚC CẢNG BIỂN TỈNH CÀ MAU – LUÔNG NĂM CĂN – Phao**

Nguồn: Tổng công ty Bảo đảm an toàn hàng hải miền Nam, thông báo số 167/TBHH-TCTBĐATHHMN

**Hải đồ ảnh hưởng – VN4NC003 (Phiên bản 2, cập nhật Ngày 27 tháng 7 năm 2023)  
– VN300029 (Phiên bản 1, cập nhật Ngày 27 tháng 7 năm 2023)**



Chèn		<i>Fl(3+1).Y.12s</i>	<i>HQ1</i>	8°47'12.29"N	105°04'13.75"E
Chèn		<i>Fl(3+1).Y.12s</i>	<i>HQ2</i>	8°47'14.59"N	105°04'20.22"E

(Tất cả các vị trí được tham chiếu theo Hệ tọa độ WGS 84)

**82(T)/2023 – VIET NAM – CA MAU SEA PORT WATER – NAM CAN CHANNEL – Buoy**

Source: Southern Viet Nam Maritime Safety, Notice No. 167/TBHH-TCTBĐATHHMN

**Chart affected – VN4NC003 (Edition No. 2, updated on July 27<sup>th</sup>, 2023)  
– VN300029 (Edition No. 1, updated on July 27<sup>th</sup>, 2023)**

Insert		<i>Fl(3+1).Y.12s</i>	<i>HQ1</i>	8°47'12.29"N	105°04'13.75"E
Insert		<i>Fl(3+1).Y.12s</i>	<i>HQ2</i>	8°47'14.59"N	105°04'20.22"E

(All positions are affected to WGS 84 Datum)

---