



101(T)/2023 – VIỆT NAM – VÙNG NƯỚC CẢNG BIỂN TỈNH BÀ RỊA – VŨNG TÀU – LUỒNG VŨNG TÀU – THỊ VẢI – Khu vực thi công

Nguồn: Tổng công ty Bảo đảm an toàn hàng hải miền Nam, thông báo số 197/TBHH-TCTBĐATHHMN

Hải đồ ảnh hưởng – VN4TV002 (Phiên bản 2, cập nhật Ngày 14 tháng 9 năm 2023)



Chèn		10°37'54.54"N	106°59'52.98"E
		10°37'56.87"N	106°59'45.10"E
Chèn	Chú giải: <i>Trụ cầu đang xây dựng</i> , tâm tại:	10°37'58.83"N	106°59'49.94"E

(Tất cả các vị trí được tham chiếu theo Hệ tọa độ WGS 84)

101(T)/2023 – VIET NAM – BA RIA – VUNG TAU SEA PORT WATER – VUNG TAU – THI VAI CHANNEL – Work

Source: Southern Viet Nam Maritime Safety, Notice No.197/TBHH-TCTBĐATHHMN

Chart affected – VN4TV002 (Edition No. 2, updated on September 14th, 2023)

Insert		10°37'54.54"N	106°59'52.98"E
		10°37'56.87"N	106°59'45.10"E
Insert	Legend: <i>Bridge pier under construction</i> , centred on:	10°37'58.83"N	106°59'49.94"E

(All positions are affected to WGS 84 Datum)
