




102/2023 – VIỆT NAM – VÙNG NƯỚC CẢNG BIỂN TỈNH BÌNH THUẬN – LUỒNG PHÚ QUÝ – Phao

Nguồn: Tổng công ty Bảo đảm an toàn hàng hải miền Nam, thông báo số 199/TBHH-TCTBĐATHHMN

Hải đồ ảnh hưởng – VN5PQ001 (Phiên bản 2, cập nhật Ngày 14 tháng 9 năm 2023)




Xoá		<i>Fl.G.3s</i>	<i>PL1</i>	10°29'52.1"N	108°57'08.7"E
Xoá		<i>Fl.R.3s</i>	<i>PL2</i>	10°29'51.2"N	108°57'07.3"E
Xoá		<i>Fl.R.3s</i>	<i>PL4</i>	10°29'55.2"N	108°57'04.0"E

Ghi chú: Thông báo cập nhật số 25/2022 hết hiệu lực một phần
(Tất cả các vị trí được tham chiếu theo Hệ tọa độ WGS 84)

102/2023 – VIET NAM – BINH THUAN SEA PORT WATER – PHU QUY CHANNEL – Buoy

Source: Southern Viet Nam Maritime Safety, Notice No.199/TBHH-TCTBĐATHHMN

Chart affected – VN5PQ001 (Edition No. 2, updated on September 14th, 2023)

Delete		<i>Fl.G.3s</i>	<i>PL1</i>	10°29'52.1"N	108°57'08.7"E
Delete		<i>Fl.R.3s</i>	<i>PL2</i>	10°29'51.2"N	108°57'07.3"E
Delete		<i>Fl.R.3s</i>	<i>PL4</i>	10°29'55.2"N	108°57'04.0"E

Note: Notice 25/2022 is cancelled one part

(All positions are affected to WGS 84 Datum)
