


103(T)/2023 – VIỆT NAM – VÙNG NƯỚC CẢNG BIỂN THÀNH PHỐ HỒ CHÍ MINH – LUỒNG SOÀI RẠP – Phao


Nguồn: Tổng công ty Bảo đảm an toàn hàng hải miền Nam, thông báo số 202/TBHH-TCTBĐATHHMN

Hải đồ ảnh hưởng – VN4SR001, VN3GR001, VN300025 (Phiên bản 2, cập nhật Ngày 14 tháng 9 năm 2023)

Chèn  *Fl(3+1).Y.12s* *SR1* 10°17'30.4"N 106°56'08.0"E

Hải đồ ảnh hưởng – VN4SR002, VN3GR001, VN300025 (Phiên bản 2, cập nhật Ngày 14 tháng 9 năm 2023)

Chèn  *Fl(3+1).Y.12s* *SR2* 10°36'20.3"N 106°46'40.6"E

Chèn  *Fl(3+1).Y.12s* *BP* 10°26'24.8"N 106°45'44.5"E

(Tất cả các vị trí được tham chiếu theo Hệ tọa độ WGS 84)

103(T)/2023 – VIET NAM – HO CHI MINH CITY SEA PORT WATER – SOAI RAP CHANNEL – Buoy

Source: Southern Viet Nam Maritime Safety, Notice No.202/TBHH-TCTBĐATHHMN

Chart affected – VN4SR001, VN3GR001, VN300025 (Edition No. 2, updated on September 14th, 2023)



Insert  *Fl(3+1).Y.12s* *SR1* 10°17'30.4"N 106°56'08.0"E

Chart affected – VN4SR002, VN3GR001, VN300025 (Edition No. 2, updated on September 14th, 2023)

Insert  *Fl(3+1).Y.12s* *SR2* 10°36'20.3"N 106°46'40.6"E

Insert  *Fl(3+1).Y.12s* *BP* 10°26'24.8"N 106°45'44.5"E

(All positions are affected to WGS 84 Datum)
