



97/2023 – VIỆT NAM – VÙNG NƯỚC CẢNG BIỂN THÀNH PHỐ HỒ CHÍ MINH – LUÔNG SOÀI RÁP – Chướng ngại vật, Phao

Nguồn: Tổng công ty Bảo đảm an toàn hàng hải miền Nam, thông báo số 188-189/TBHH-TCTBĐATHHMN

Hải đồ ảnh hưởng – VN4SR002 (Phiên bản 2, cập nhật ngày 31 tháng 08 năm 2023)



| | | | | | |
|-----|--|---------------|-----|---------------|----------------|
| Xoá |  <i>container</i> | | | 10°36'11.73"N | 106°46'40.93"E |
| Xoá |  | <i>Q.G.Is</i> | 53A | 10°36'11.0"N | 106°46'41.4"E |

Ghi chú: Thông báo cập nhật số 58(T)/2022 và 60(T)/2022 hết hiệu lực
(Tất cả các vị trí được tham chiếu theo Hệ tọa độ WGS 84)

97/2023 – VIET NAM – HO CHI MINH CITY SEA PORT WATER – SOAI RAP CHANNEL – Obstruction, Buoy

Source: Southern Viet Nam Maritime Safety, Notice No. 188-189/TBHH-TCTBĐATHHMN

Chart affected – VN4SR002 (Edition No. 2, updated on August 31st, 2023)

| | | | | | |
|--------|--|---------------|-----|---------------|----------------|
| Delete |  <i>container</i> | | | 10°36'11.73"N | 106°46'40.93"E |
| Delete |  | <i>Q.G.Is</i> | 53A | 10°36'11.0"N | 106°46'41.4"E |

Note: Notices 58(T)/2022 and 60(T)/2022 are cancelled

(All positions are affected to WGS 84 Datum)
