




116/2023 – VIỆT NAM – VÙNG NƯỚC CẢNG BIỂN TỈNH KIÊN GIANG – LUỒNG RẠCH GIÁ – Phao

Nguồn: Tổng công ty Bảo đảm an toàn hàng hải miền Nam, thông báo số 228/TBHH-TCTBĐATHHMN

Hải đồ ảnh hưởng – VN4RG001, VN300033 (Phiên bản 1, cập nhật Ngày 12 tháng 10 năm 2023)




Di chuyển		<i>Fl.R.3s</i>	2	từ: 10°00'01.2"N đến: 9°59'55.6"N	105°03'52.6"E 105°03'44.9"E
Di chuyển		<i>Fl.G.3s</i>	3	từ: 10°00'15.1"N đến: 10°00'12.6"N	105°04'14.0"E 105°04'11.1"E
Di chuyển		<i>Fl.R.3s</i>	4	từ: 10°00'29.8"N đến: 10°00'14.5"N	105°04'29.5"E 105°04'09.5"E

(Tất cả các vị trí được tham chiếu theo Hệ tọa độ WGS 84)

116/2023 – VIET NAM – KIEN GIANG SEA PORT WATER – RACH GIA CHANNEL – Buoy

Source: Southern Viet Nam Maritime Safety, Notice No.228/TBHH-TCTBĐATHHMN

Chart affected – VN4RG001, VN300033 (Edition No. 1, updated on October 12th, 2023)

Move		<i>Fl.R.3s</i>	2	from: 10°00'01.2"N to: 9°59'55.6"N	105°03'52.6"E 105°03'44.9"E
Move		<i>Fl.G.3s</i>	3	from: 10°00'15.1"N to: 10°00'12.6"N	105°04'14.0"E 105°04'11.1"E
Move		<i>Fl.R.3s</i>	4	from: 10°00'29.8"N to: 10°00'14.5"N	105°04'29.5"E 105°04'09.5"E

(All positions are affected to WGS 84 Datum)
