



127(T)/2023 – VIỆT NAM – VÙNG NƯỚC CẢNG BIỂN TỈNH TIỀN GIANG – LUỒNG SÔNG TIỀN – Phao

Nguồn: Tổng công ty Bảo đảm an toàn hàng hải miền Nam, thông báo số 254/TBHH-TCTBĐATHHMN

Hải đồ ảnh hưởng – VN4ST005 (Phiên bản 2, cập nhật Ngày 09 tháng 11 năm 2023)



Chèn		<i>Fl(3+1).Y.12s</i>	<i>M1</i>	10°20'48.93"N	106°23'14.08"E
Chèn		<i>Fl(3+1).Y.12s</i>	<i>M2</i>	10°20'44.00"N	106°23'28.18"E

(Tất cả các vị trí được tham chiếu theo Hệ tọa độ WGS 84)

127(T)/2023 – VIET NAM – TIEN GIANG SEA PORT WATER – SONG TIEN CHANNEL – Buoy

Source: Southern Viet Nam Maritime Safety, Notice No. 254/TBHH-TCTBĐATHHMN

Chart affected – VN4ST005 (Edition No. 2, updated on November 9th, 2023)

Insert		<i>Fl(3+1).Y.12s</i>	<i>M1</i>	10°20'48.93"N	106°23'14.08"E
Insert		<i>Fl(3+1).Y.12s</i>	<i>M2</i>	10°20'44.00"N	106°23'28.18"E

(All positions are affected to WGS 84 Datum)
