



**129(T)/2023 – VIỆT NAM – VÙNG NƯỚC CẢNG BIỂN TỈNH BÀ RỊA – VŨNG TÀU – LUỒNG VŨNG TÀU – THỊ VẢI – AIS “ảo”**

Nguồn: Tổng công ty Bảo đảm an toàn hàng hải miền Nam, thông báo số 263/TBHH-TCTBĐATHHMN

**Hải đồ ảnh hưởng – VN4TV002, VN4ĐT001 (Phiên bản 2, cập nhật ngày 16 tháng 11 năm 2023)**



Chèn	 V-AIS	PVGAS1	10°31'56.8"N	107°01'33.4"E
Chèn	 V-AIS	PVGAS2	10°31'35.6"N	107°01'11.8"E

(Tất cả các vị trí được tham chiếu theo Hệ tọa độ WGS 84)

**129(T)/2023 – VIET NAM – BA RIA – VUNG TAU SEA PORT WATER – VUNG TAU – THI VAI CHANNEL – V-AIS**

Source: Southern Viet Nam Maritime Safety, Notice No.263/TBHH-TCTBĐATHHMN

**Chart affected – VN4TV002, VN4ĐT001 (Edition No. 2, updated on November 16<sup>th</sup>, 2023)**

Insert	 V-AIS	PVGAS1	10°31'56.8"N	107°01'33.4"E
Insert	 V-AIS	PVGAS2	10°31'35.6"N	107°01'11.8"E

(All positions are affected to WGS 84 Datum)

---