


**137/2023 – VIỆT NAM – VÙNG NƯỚC CẢNG BIỂN THÀNH PHỐ HỒ CHÍ MINH – LUỒNG SOÀI RẠP – Phao**


Nguồn: Tổng công ty Bảo đảm an toàn hàng hải miền Nam, thông báo số 280/TBHH-TCTBĐATHHMN

**Hải đồ ảnh hưởng – VN4SR001, VN3GR001, VN300025 (Phiên bản 2, cập nhật Ngày 30 tháng 11 năm 2023)**

Xoá  *Fl(3+1).Y.12s* *SR1* 10°17'30.4"N 106°56'08.0"E

**Hải đồ ảnh hưởng – VN4SR002, VN3GR001, VN300025 (Phiên bản 2, cập nhật Ngày 30 tháng 11 năm 2023)**

Xoá  *Fl(3+1).Y.12s* *SR2* 10°36'20.3"N 106°46'40.6"E


Xoá  *Fl(3+1).Y.12s* *BP* 10°26'24.8"N 106°45'44.5"E

Ghi chú: Thông báo cập nhật số 103(T)/2023 hết hiệu lực  
(Tất cả các vị trí được tham chiếu theo Hệ tọa độ WGS 84)

**137/2023 – VIET NAM – HO CHI MINH CITY SEA PORT WATER – SOAI RAP CHANNEL – Buoy**


Source: Southern Viet Nam Maritime Safety, Notice No.280/TBHH-TCTBĐATHHMN

**Chart affected – VN4SR001, VN3GR001, VN300025 (Edition No. 2, updated on November 30<sup>th</sup>, 2023)**

Delete  *Fl(3+1).Y.12s* *SR1* 10°17'30.4"N 106°56'08.0"E

**Chart affected – VN4SR002, VN3GR001, VN300025 (Edition No. 2, updated on November 30<sup>th</sup>, 2023)**

Delete		<i>Fl(3+1).Y.12s</i>	<i>SR2</i>	10°36'20.3"N	106°46'40.6"E
--------	---	----------------------	------------	--------------	---------------

Delete		<i>Fl(3+1).Y.12s</i>	<i>BP</i>	10°26'24.8"N	106°45'44.5"E
--------	---	----------------------	-----------	--------------	---------------

Note: Notice 103(T)/2023 is cancelled  
(All positions are affected to WGS 84 Datum)

---