







143/2023 – VIỆT NAM – VÙNG NƯỚC CẢNG BIỂN TỈNH KHÁNH HOÀ – LUỒNG BA NGÔI – Phao

Nguồn: Tổng công ty Bảo đảm an toàn hàng hải miền Nam, thông báo số 287/TBHH-TCTBĐATHHMN

**Hải đồ ảnh hưởng – VN4BN001 (Phiên bản 2, cập nhật Ngày 7 tháng 12 năm 2023)
– VN300020 (Phiên bản 1, cập nhật Ngày 7 tháng 12 năm 2023)**







Chèn		<i>Fl.G.3s</i>	<i>P1</i>	11°53'02.46"N	109°11'23.91"E
Chèn		<i>Fl.R.3s</i>	<i>P2</i>	11°53'56.41"N	109°10'22.31"E
Chèn		<i>Fl.G.3s</i>	<i>P3</i>	11°53'30.41"N	109°10'47.85"E
Chèn		<i>Fl.G.3s</i>	<i>P5</i>	11°53'55.43"N	109°10'26.58"E
Chèn		<i>Fl.G.3s</i>	<i>P7</i>	11°54'27.97"N	109°10'49.88"E
Chèn		<i>Fl.G.3s</i>	<i>P9</i>	11°54'58.81"N	109°11'13.02"E

(Tất cả các vị trí được tham chiếu theo Hệ tọa độ WGS 84)

143/2023 – VIET NAM – KHANH HOA SEA PORT WATER – BA NGOI CHANNEL – Buoy

Source: Southern Viet Nam Maritime Safety, Notice No.287/TBHH-TCTBĐATHHMN

**Chart affected – VN4BN001 (Edition No. 2, updated on December 7th, 2023)
– VN300020 (Edition No.1, updated on December 7th, 2023)**

Insert		<i>Fl.G.3s</i>	<i>P1</i>	11°53'02.46"N	109°11'23.91"E
Insert		<i>Fl.R.3s</i>	<i>P2</i>	11°53'56.41"N	109°10'22.31"E
Insert		<i>Fl.G.3s</i>	<i>P3</i>	11°53'30.41"N	109°10'47.85"E
Insert		<i>Fl.G.3s</i>	<i>P5</i>	11°53'55.43"N	109°10'26.58"E
Insert		<i>Fl.G.3s</i>	<i>P7</i>	11°54'27.97"N	109°10'49.88"E
Insert		<i>Fl.G.3s</i>	<i>P9</i>	11°54'58.81"N	109°11'13.02"E

(All positions are affected to WGS 84 Datum)
