






146(T)/2023 – VIỆT NAM – VÙNG NƯỚC CẢNG BIỂN TỈNH SÓC TRĂNG – LUỒNG TRẦN ĐỀ – Phao

Nguồn: Tổng công ty Bảo đảm an toàn hàng hải miền Nam, thông báo số 293/TBHH-TCTBĐATHHMN

Hải đồ ảnh hưởng – VN4TD005, VN300027 (Phiên bản 2, cập nhật Ngày 7 tháng 12 năm 2023)


Chèn		<i>Fl.G.3s</i>	25A	09°40'20.83"N	106°06'44.93"E
Chèn		<i>Fl.G.3s</i>	25B	09°40'03.87"N	106°06'50.83"E
Chèn		<i>Fl.R.3s</i>	26A	09°40'09.67"N	106°06'39.67"E
Chèn		<i>Fl(3+1).Y.18s</i>	ĐN2A	09°39'54.17"N	106°06'55.41"E
Chèn		<i>Fl(3+1).Y.18s</i>	ĐN2B	09°40'59.36"N	106°06'16.87"E





(Tất cả các vị trí được tham chiếu theo Hệ tọa độ WGS 84)

146(T)/2023 – VIET NAM – SOC TRANG SEA PORT WATER – TRAN DE CHANNEL – Buoy

Source: Southern Viet Nam Maritime Safety, Notice No.293/TBHH-TCTBĐATHHMN

Chart affected – VN4TD005, VN300027 (Edition No. 2, updated on December 7th, 2023)

Insert		<i>Fl.G.3s</i>	25A	09°40'20.83"N	106°06'44.93"E
--------	---	----------------	-----	---------------	----------------

Insert		<i>Fl.G.3s</i>	<i>25B</i>	09°40'03.87"N	106°06'50.83"E
Insert		<i>Fl.R.3s</i>	<i>26A</i>	09°40'09.67"N	106°06'39.67"E
Insert		<i>Fl(3+1).Y.18s</i>	<i>DN2A</i>	09°39'54.17"N	106°06'55.41"E
Insert		<i>Fl(3+1).Y.18s</i>	<i>DN2B</i>	09°40'59.36"N	106°06'16.87"E

(All positions are affected to WGS 84 Datum)
