



149/2023 – VIỆT NAM – VÙNG NƯỚC CẢNG BIỂN TỈNH BÀ RỊA – VŨNG TÀU – LUỒNG VŨNG TÀU – THỊ VẢI – Phao

Nguồn: Tổng công ty Bảo đảm an toàn hàng hải miền Nam, thông báo số 297/TBHH-TCTBĐATHHMN

Hải đồ ảnh hưởng – VN4TV002, VN3GR001 (Phiên bản 2, cập nhật Ngày 21 tháng 12 năm 2023)



Chèn		<i>Fl.R.3s</i>	10	10°28'44.5"N	107°03'01.8"E
Chèn		<i>Fl.R.3s</i>	12	10°28'44.4"N	107°03'15.3"E

(Tất cả các vị trí được tham chiếu theo Hệ tọa độ WGS 84)

149/2023 – VIET NAM – BA RIA – VUNG TAU SEA PORT WATER – VUNG TAU – THI VAI CHANNEL –Buoy

Source: Southern Viet Nam Maritime Safety, Notice No.297/TBHH-TCTBĐATHHMN

Chart affected – VN4TV002, VN3GR001 (Edition No. 2, updated on December 21st, 2023)

Insert		<i>Fl.R.3s</i>	10	10°28'44.5"N	107°03'01.8"E
Insert		<i>Fl.R.3s</i>	12	10°28'44.4"N	107°03'15.3"E

(All positions are affected to WGS 84 Datum)
