





**8/2024 – VIỆT NAM – VÙNG NƯỚC CẢNG BIỂN TỈNH BẾN TRE – TUYẾN VẬN TẢI VEN BIỂN – Turbine gió, AIS**

Nguồn: Tổng công ty Bảo đảm an toàn hàng hải miền Nam, thông báo số 05/TBHH-TCTBĐATHHMN

**Hải đồ ảnh hưởng – VN300025 (Phiên bản 1, cập nhật ngày 11 tháng 01 năm 2023)**




Chèn		<i>Mo(U).Y.15s</i>	<i>A1</i>	10°04'14.17"N	106°48'15.31"E
Chèn		<i>Mo(U).Y.15s</i>	<i>A4</i>	10°03'24.74"N	106°48'18.71"E
Chèn		<i>Mo(U).Y.15s</i>	<i>A6</i>	10°04'05.76"N	106°48'52.83"E
Chèn		<i>Mo(U).Y.15s</i>	<i>A7</i>	10°04'39.72"N	106°48'50.69"E

(Tất cả các vị trí được tham chiếu theo Hệ tọa độ WGS 84)

**8/2024 – VIET NAM – BEN TRE SEA PORT WATER – VIET NAM COASTAL ROUTE – Wind turbine, AIS**

Source: Southern Viet Nam Maritime Safety, Notice No.5/TBHH-TCTBĐATHHMN

**Chart affected – VN300025 (Edition No. 1, updated on January 11<sup>th</sup>, 2024)**

Insert		<i>Mo(U).Y.15s</i>	<i>A1</i>	10°04'14.17"N	106°48'15.31"E
Insert		<i>Mo(U).Y.15s</i>	<i>A4</i>	10°03'24.74"N	106°48'18.71"E
Insert		<i>Mo(U).Y.15s</i>	<i>A6</i>	10°04'05.76"N	106°48'52.83"E

Insert



*Mo(U).Y.15s*

A7

10°04'39.72"N

106°48'50.69"E

(All positions are affected to WGS 84 Datum)

---