


**16/2024 – VIỆT NAM – VÙNG NƯỚC CẢNG BIỂN TỈNH TRÀ VINH – LUỒNG HÀNG HẢI CHO TÀU BIỂN TRỌNG TẢI LỚN VÀO SÔNG HẬU – Phao, AIS**


Nguồn: Tổng công ty Bảo đảm an toàn hàng hải miền Nam, thông báo số 22/TBHH-TCTBĐATHHMN

**Hải đồ ảnh hưởng – VN4QCB03, VN3ĐA001, VN300027 (Phiên bản 2, cập nhật Ngày 01 tháng 02 năm 2024)**

|      |   |                |    |              |               |
|------|---|----------------|----|--------------|---------------|
| Chèn |  | <i>Fl.R.3s</i> | 26 | 09°37'30.2"N | 106°26'43.7"E |
|------|---|----------------|----|--------------|---------------|

**Hải đồ ảnh hưởng – VN4QCB04, VN3ĐA001, VN300027 (Phiên bản 2, cập nhật Ngày 01 tháng 02 năm 2024)**

|      |   |                |    |              |               |
|------|---|----------------|----|--------------|---------------|
| Chèn |  | <i>Fl.G.3s</i> | 25 | 09°37'51.8"N | 106°24'36.6"E |
|------|---|----------------|----|--------------|---------------|


|      |  |                |    |              |               |
|------|--|----------------|----|--------------|---------------|
| Chèn |  | <i>Fl.G.3s</i> | 29 | 09°37'51.2"N | 106°23'30.8"E |
|------|--|----------------|----|--------------|---------------|

|      |   |                |    |              |               |
|------|---|----------------|----|--------------|---------------|
| Chèn |  | <i>Fl.R.3s</i> | 30 | 09°37'39.8"N | 106°25'39.3"E |
|------|---|----------------|----|--------------|---------------|

|      |   |                |    |              |               |
|------|---|----------------|----|--------------|---------------|
| Chèn |  | <i>Fl.R.3s</i> | 38 | 09°37'36.9"N | 106°22'31.9"E |
|------|---|----------------|----|--------------|---------------|

**Hải đồ ảnh hưởng – VN4QCB05, VN3ĐA001, VN300027 (Phiên bản 2, cập nhật Ngày 01 tháng 02 năm 2024)**

**– VN4HG003 (Phiên bản 3, cập nhật Ngày 01 tháng 02 năm 2024)**

|      |   |                |    |              |               |
|------|---|----------------|----|--------------|---------------|
| Chèn |  | <i>Fl.G.3s</i> | 37 | 09°37'17.6"N | 106°20'29.9"E |
|------|---|----------------|----|--------------|---------------|

|      |   |                |    |              |               |
|------|---|----------------|----|--------------|---------------|
| Chèn |  | <i>Fl.G.3s</i> | 43 | 09°36'58.8"N | 106°18'49.7"E |
|------|---|----------------|----|--------------|---------------|

|      |   |                |    |              |               |
|------|---|----------------|----|--------------|---------------|
| Chèn |  | <i>Fl.R.3s</i> | 46 | 09°37'07.1"N | 106°19'51.5"E |
| Chèn |  | <i>Fl.R.3s</i> | 52 | 09°36'46.0"N | 106°17'58.6"E |

(Tất cả các vị trí được tham chiếu theo Hệ tọa độ WGS 84)

**16/2024 – VIET NAM – TRA VINH SEA PORT WATER – CHANNEL FOR HEAVY LIFT SHIP ENTER BASSAC RIVER –Buoy, AIS**


Source: Southern Viet Nam Maritime Safety, Notice No.22/TBHH-TCTBDATHHMN

**Chart affected – VN4QCB03, VN3ĐA001, VN300027 (Edition No. 2, updated on February 1<sup>st</sup>, 2024)**

|        |  |                |    |              |               |
|--------|--|----------------|----|--------------|---------------|
| Insert |  | <i>Fl.R.3s</i> | 26 | 09°37'30.2"N | 106°26'43.7"E |
|--------|--|----------------|----|--------------|---------------|

**Chart affected – VN4QCB04, VN3ĐA001, VN300027 (Edition No. 2, updated on February 1<sup>st</sup>, 2024)**

|        |   |                |    |              |               |
|--------|---|----------------|----|--------------|---------------|
| Insert |  | <i>Fl.G.3s</i> | 25 | 09°37'51.8"N | 106°24'36.6"E |
|--------|---|----------------|----|--------------|---------------|





|        |   |                |    |              |               |
|--------|---|----------------|----|--------------|---------------|
| Insert |  | <i>Fl.G.3s</i> | 29 | 09°37'51.2"N | 106°23'30.8"E |
|--------|---|----------------|----|--------------|---------------|

|        |   |                |    |              |               |
|--------|---|----------------|----|--------------|---------------|
| Insert |  | <i>Fl.R.3s</i> | 30 | 09°37'39.8"N | 106°25'39.3"E |
|--------|---|----------------|----|--------------|---------------|

|        |   |                |    |              |               |
|--------|---|----------------|----|--------------|---------------|
| Insert |  | <i>Fl.R.3s</i> | 38 | 09°37'36.9"N | 106°22'31.9"E |
|--------|---|----------------|----|--------------|---------------|

**Chart affected – VN4QCB05, VN3ĐA001, VN300027 (Edition No. 2, updated on February 1<sup>st</sup>, 2024)**

– VN4HG003 (Edition No. 3, updated on February 1<sup>st</sup>, 2024)

|        |   |                |    |              |               |
|--------|---|----------------|----|--------------|---------------|
| Insert |  | <i>Fl.G.3s</i> | 37 | 09°37'17.6"N | 106°20'29.9"E |
| Insert |  | <i>Fl.G.3s</i> | 43 | 09°36'58.8"N | 106°18'49.7"E |
| Insert |  | <i>Fl.R.3s</i> | 46 | 09°37'07.1"N | 106°19'51.5"E |
| Insert |  | <i>Fl.R.3s</i> | 52 | 09°36'46.0"N | 106°17'58.6"E |

(All positions are affected to WGS 84 Datum)

---