



17/2024 – VIỆT NAM – VÙNG NƯỚC CẢNG BIỂN TỈNH TRÀ VINH – LUỒNG HÀNG HẢI CHO TÀU BIỂN TRỌNG TẢI LỚN VÀO SÔNG HẬU – Phao, Đăng tiêu


Nguồn: Tổng công ty Bảo đảm an toàn hàng hải miền Nam, thông báo số 32/TBHH-TCTBĐATHHMN


Hải đồ ảnh hưởng – VN4QCB03, VN4QCB04, VN3ĐA001, VN300027 (Phiên bản 2, cập nhật Ngày 08 tháng 02 năm 2024)


Chỉnh		26 <i>Fl.R.3s</i>	thành	28 <i>Fl.R.3s</i>	09°37'33.9"N	106°26'08.9"E
-------	---	----------------------	-------	----------------------	--------------	---------------


Hải đồ ảnh hưởng – VN4QCB04, VN3ĐA001, VN300027 (Phiên bản 2, cập nhật Ngày 08 tháng 02 năm 2024)


Chỉnh		25 <i>Fl(2+1).G.10s</i>	thành	27 <i>Fl(2+1).G.10s</i>	09°37'58.9"N	106°24'00.9"E
-------	---	----------------------------	-------	----------------------------	--------------	---------------


Chỉnh		27 <i>Fl.G.3s</i>	thành	31 <i>Fl.G.3s</i>	09°37'47.6"N	106°23'01.5"E
-------	--	----------------------	-------	----------------------	--------------	---------------

Chỉnh		28 <i>Fl.R.3s</i>	thành	32 <i>Fl.R.3s</i>	09°37'43.2"N	106°25'02.3"E
-------	---	----------------------	-------	----------------------	--------------	---------------


Chỉnh		29 <i>Fl.G.3s</i>	thành	33 <i>Fl.G.3s</i>	09°37'35.0"N	106°21'52.6"E
-------	---	----------------------	-------	----------------------	--------------	---------------

Chỉnh		30 <i>Fl.R.3s</i>	thành	34 <i>Fl.R.3s</i>	09°37'50.6"N	106°23'59.8"E
-------	---	----------------------	-------	----------------------	--------------	---------------

Chỉnh		31 <i>Fl.G.3s</i>	thành	35 <i>Fl.G.3s</i>	09°37'28.4"N	106°21'17.2"E
-------	---	----------------------	-------	----------------------	--------------	---------------









Chỉnh		32 <i>Fl.R.3s</i>	thành	36 <i>Fl.R.3s</i>	09°37'40.9"N	106°23'03.0"E
-------	---	----------------------	-------	----------------------	--------------	---------------








Chỉnh		34 <i>Fl.R.3s</i>	thành	40 <i>Fl.R.3s</i>	09°37'28.0"N	106°21'53.8"E
Chỉnh		36 <i>Fl.R.3s</i>	thành	42 <i>Fl.R.3s</i>	09°37'21.9"N	106°21'18.9"E





Hải đồ ảnh hưởng – VN4QCB05, VN3ĐA001, VN300027 (Phiên bản 2, cập nhật Ngày 08 tháng 02 năm 2024)












– VN4HG003 (Phiên bản 3, cập nhật Ngày 08 tháng 02 năm 2024)


Chỉnh		31 <i>Fl.G.3s</i>	thành	35 <i>Fl.G.3s</i>	09°37'28.4"N	106°21'17.2"E
Chỉnh		36 <i>Fl.R.3s</i>	thành	42 <i>Fl.R.3s</i>	09°37'21.9"N	106°21'18.9"E
Chỉnh		33 <i>Fl.G.3s</i>	thành	39 <i>Fl.G.3s</i>	09°37'16.3"N	106°20'13.6"E
Chỉnh		35 <i>Fl.G.3s</i>	thành	41 <i>Fl.G.3s</i>	09°37'05.5"N	106°19'16.2"E
Chỉnh		37 <i>Fl.G.3s</i>	thành	45 <i>Fl.G.3s</i>	09°36'54.6"N	106°18'18.8"E
Chỉnh		38 <i>Fl.R.3s</i>	thành	44 <i>Fl.R.3s</i>	09°37'09.6"N	106°20'15.8"E
Chỉnh		39 <i>Fl.G.3s</i>	thành	49 <i>Fl.G.3s</i>	09°36'45.5"N	106°17'23.9"E
Chỉnh		40 <i>Fl.R.3s</i>	thành	48 <i>Fl.R.3s</i>	09°36'59.0"N	106°19'18.9"E

Chỉnh		42 <i>Fl.R.3s</i>	thành	50 <i>Fl.R.3s</i>	09°36'47.1"N	106°18'20.8"E
Chỉnh		44 <i>Fl.R.3s</i>	thành	54 <i>Fl.R.3s</i>	09°36'37.2"N	106°17'27.1"E
Chỉnh		37A <i>Fl.G.3s</i>	thành	47 <i>Fl.G.3s</i>	09°36'43.5"N	106°17'29.0"E
Chỉnh		39A <i>Fl.G.3s</i>	thành	51 <i>Fl.G.3s</i>	09°36'40.0"N	106°17'13.5"E
Chỉnh		44A <i>Fl.R.3s</i>	thành	56 <i>Fl.R.3s</i>	09°36'34.0"N	106°17'09.0"E
Chỉnh		46 <i>Fl(2+1).R.10s</i>	thành	58 <i>Fl(2+1).R.10s</i>	09°36'31.8"N	106°16'52.6"E


**Hải đồ ảnh hưởng – VN4HG004 (Phiên bản 3, cập nhật Ngày 08 tháng 02 năm 2024)
– VN3ĐA001, VN300027 (Phiên bản 2, cập nhật Ngày 08 tháng 02 năm 2024)**


Chỉnh		41 <i>Fl.G.3s</i>	thành	53 <i>Fl.G.3s</i>	09°37'01.7"N	106°16'08.5"E
Chỉnh		43 <i>Fl.G.3s</i>	thành	55 <i>Fl.G.3s</i>	09°37'30.7"N	106°15'21.6"E
Chỉnh		45 <i>Fl.G.3s</i>	thành	57 <i>Fl.G.3s</i>	09°38'01.7"N	106°14'37.2"E
Chỉnh		47 <i>Fl.G.3s</i>	thành	59 <i>Fl.G.3s</i>	09°38'33.3"N	106°13'52.2"E

Chỉnh		48 <i>Fl.R.3s</i>	thành	60 <i>Fl.R.3s</i>	09°36'56.5"N	106°16'04.7"E
Chỉnh		49 <i>Fl.G.3s</i>	thành	61 <i>Fl.G.3s</i>	09°39'07.5"N	106°13'11.3"E
Chỉnh		50 <i>Fl.R.3s</i>	thành	62 <i>Fl.R.3s</i>	09°37'25.2"N	106°15'18.4"E
Chỉnh		51 <i>Fl.G.3s</i>	thành	63 <i>Fl.G.3s</i>	09°39'39.7"N	106°12'31.2"E
Chỉnh		52 <i>Fl.R.3s</i>	thành	64 <i>Fl.R.3s</i>	09°37'56.6"N	106°14'33.4"E
Chỉnh		53 <i>Fl.G.3s</i>	thành	65 <i>Fl.G.3s</i>	09°40'14.3"N	106°11'50.5"E
Chỉnh		54 <i>Fl.R.3s</i>	thành	66 <i>Fl.R.3s</i>	09°38'28.2"N	106°13'48.5"E
Chỉnh		55 <i>Fl.G.3s</i>	thành	67 <i>Fl.G.3s</i>	09°40'47.2"N	106°11'06.4"E
Chỉnh		56 <i>Fl.R.3s</i>	thành	68 <i>Fl.R.3s</i>	09°39'02.6"N	106°13'07.3"E
Chỉnh		58 <i>Fl.R.3s</i>	thành	70 <i>Fl.R.3s</i>	09°39'34.8"N	106°12'27.1"E
Chỉnh		60 <i>Fl.R.3s</i>	thành	72 <i>Fl.R.3s</i>	09°40'09.4"N	106°11'46.5"E

Chỉnh		62 <i>Fl.R.3s</i>	thành	74 <i>Fl.R.3s</i>	09°40'41.2"N	106°11'01.5"E
-------	---	----------------------	-------	----------------------	--------------	---------------

**Hải đồ ảnh hưởng – VN4HG005 (Phiên bản 3, cập nhật Ngày 08 tháng 02 năm 2024)
– VN3ĐA001, VN300027 (Phiên bản 2, cập nhật Ngày 08 tháng 02 năm 2024)**

Chỉnh		57 <i>Fl.G.3s</i>	thành	69 <i>Fl.G.3s</i>	09°41'21.0"N	106°10'23.3"E
-------	---	----------------------	-------	----------------------	--------------	---------------

Chỉnh		64 <i>Fl.R.3s</i>	thành	76 <i>Fl.R.3s</i>	09°41'13.6"N	106°10'17.1"E
-------	---	----------------------	-------	----------------------	--------------	---------------

(Tất cả các vị trí được tham chiếu theo Hệ tọa độ WGS 84)

17/2024 – VIET NAM – TRA VINH SEA PORT WATER – CHANNEL FOR HEAVY LIFT SHIP ENTER BASSAC RIVER –Buoy, Beacon

Source: Southern Viet Nam Maritime Safety, Notice No.32/TBHH-TCTBĐATHHMN

Chart affected – VN4QCB03, VN4QCB04, VN3ĐA001, VN300027 (Edition No. 2, updated on February 8th, 2024)




Amend		26 <i>Fl.R.3s</i>	thành	28 <i>Fl.R.3s</i>	09°37'33.9"N	106°26'08.9"E
-------	---	----------------------	-------	----------------------	--------------	---------------

Chart affected – VN4QCB04, VN3ĐA001, VN300027 (Edition No. 2, updated on February 8th, 2024)

Amend		25 <i>Fl(2+1).G.10s</i>	thành	27 <i>Fl(2+1).G.10s</i>	09°37'58.9"N	106°24'00.9"E
-------	---	----------------------------	-------	----------------------------	--------------	---------------

Amend		27 <i>Fl.G.3s</i>	thành	31 <i>Fl.G.3s</i>	09°37'47.6"N	106°23'01.5"E
-------	---	----------------------	-------	----------------------	--------------	---------------


RW


GW







Amend		28 <i>Fl.R.3s</i>	thành	32 <i>Fl.R.3s</i>	09°37'43.2"N	106°25'02.3"E
Amend		29 <i>Fl.G.3s</i>	thành	33 <i>Fl.G.3s</i>	09°37'35.0"N	106°21'52.6"E
Amend		30 <i>Fl.R.3s</i>	thành	34 <i>Fl.R.3s</i>	09°37'50.6"N	106°23'59.8"E
Amend		31 <i>Fl.G.3s</i>	thành	35 <i>Fl.G.3s</i>	09°37'28.4"N	106°21'17.2"E
Amend		32 <i>Fl.R.3s</i>	thành	36 <i>Fl.R.3s</i>	09°37'40.9"N	106°23'03.0"E
Amend		34 <i>Fl.R.3s</i>	thành	40 <i>Fl.R.3s</i>	09°37'28.0"N	106°21'53.8"E
Amend		36 <i>Fl.R.3s</i>	thành	42 <i>Fl.R.3s</i>	09°37'21.9"N	106°21'18.9"E

Chart affected – VN4QCB05, VN3ĐA001, VN300027 (Edition No. 2, updated on February 8th, 2024)

– VN4HG003 (Edition No. 3, updated on February 8th, 2024)

Amend		31 <i>Fl.G.3s</i>	thành	35 <i>Fl.G.3s</i>	09°37'28.4"N	106°21'17.2"E
Amend		36 <i>Fl.R.3s</i>	thành	42 <i>Fl.R.3s</i>	09°37'21.9"N	106°21'18.9"E
Amend		33 <i>Fl.G.3s</i>	thành	39 <i>Fl.G.3s</i>	09°37'16.3"N	106°20'13.6"E
						
						

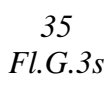
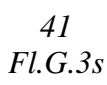
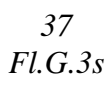
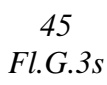
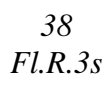
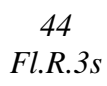
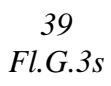
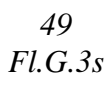
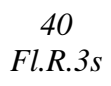
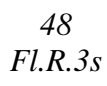
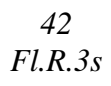
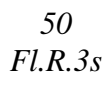
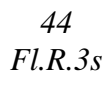
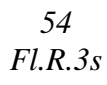


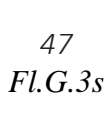


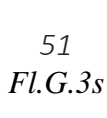


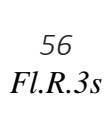

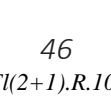
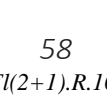











Amend		35 <i>Fl.G.3s</i>	thành		41 <i>Fl.G.3s</i>	09°37'05.5"N	106°19'16.2"E	
Amend		37 <i>Fl.G.3s</i>	thành		45 <i>Fl.G.3s</i>	09°36'54.6"N	106°18'18.8"E	
Amend		38 <i>Fl.R.3s</i>	thành		44 <i>Fl.R.3s</i>	09°37'09.6"N	106°20'15.8"E	
Amend		39 <i>Fl.G.3s</i>	thành		49 <i>Fl.G.3s</i>	09°36'45.5"N	106°17'23.9"E	
Amend		40 <i>Fl.R.3s</i>	thành		48 <i>Fl.R.3s</i>	09°36'59.0"N	106°19'18.9"E	
Amend		42 <i>Fl.R.3s</i>	thành		50 <i>Fl.R.3s</i>	09°36'47.1"N	106°18'20.8"E	
Amend		44 <i>Fl.R.3s</i>	thành		54 <i>Fl.R.3s</i>	09°36'37.2"N	106°17'27.1"E	
Amend			37A <i>Fl.G.3s</i>	thành		47 <i>Fl.G.3s</i>	09°36'43.5"N	106°17'29.0"E
Amend			39A <i>Fl.G.3s</i>	thành		51 <i>Fl.G.3s</i>	09°36'40.0"N	106°17'13.5"E
Amend			44A <i>Fl.R.3s</i>	thành		56 <i>Fl.R.3s</i>	09°36'34.0"N	106°17'09.0"E
Amend			46 <i>Fl(2+1).R.10s</i>	thành		58 <i>Fl(2+1).R.10s</i>	09°36'31.8"N	106°16'52.6"E

Chart affected – VN4HG004 (Edition No. 3, updated on February 8th, 2024)

– VN3DA001, VN300027 (Edition No. 2, updated on February 8th, 2024)

Amend		41 <i>Fl.G.3s</i>	thành	53 <i>Fl.G.3s</i>	09°37'01.7"N	106°16'08.5"E
Amend		43 <i>Fl.G.3s</i>	thành	55 <i>Fl.G.3s</i>	09°37'30.7"N	106°15'21.6"E
Amend		45 <i>Fl.G.3s</i>	thành	57 <i>Fl.G.3s</i>	09°38'01.7"N	106°14'37.2"E
Amend		47 <i>Fl.G.3s</i>	thành	59 <i>Fl.G.3s</i>	09°38'33.3"N	106°13'52.2"E
Amend		48 <i>Fl.R.3s</i>	thành	60 <i>Fl.R.3s</i>	09°36'56.5"N	106°16'04.7"E
Amend		49 <i>Fl.G.3s</i>	thành	61 <i>Fl.G.3s</i>	09°39'07.5"N	106°13'11.3"E
Amend		50 <i>Fl.R.3s</i>	thành	62 <i>Fl.R.3s</i>	09°37'25.2"N	106°15'18.4"E
Amend		51 <i>Fl.G.3s</i>	thành	63 <i>Fl.G.3s</i>	09°39'39.7"N	106°12'31.2"E
Amend		52 <i>Fl.R.3s</i>	thành	64 <i>Fl.R.3s</i>	09°37'56.6"N	106°14'33.4"E
Amend		53 <i>Fl.G.3s</i>	thành	65 <i>Fl.G.3s</i>	09°40'14.3"N	106°11'50.5"E
Amend		54 <i>Fl.R.3s</i>	thành	66 <i>Fl.R.3s</i>	09°38'28.2"N	106°13'48.5"E








Amend		55 <i>Fl.G.3s</i>	thành	67 <i>Fl.G.3s</i>	09°40'47.2"N	106°11'06.4"E
Amend		56 <i>Fl.R.3s</i>	thành	68 <i>Fl.R.3s</i>	09°39'02.6"N	106°13'07.3"E
Amend		58 <i>Fl.R.3s</i>	thành	70 <i>Fl.R.3s</i>	09°39'34.8"N	106°12'27.1"E
Amend		60 <i>Fl.R.3s</i>	thành	72 <i>Fl.R.3s</i>	09°40'09.4"N	106°11'46.5"E
Amend		62 <i>Fl.R.3s</i>	thành	74 <i>Fl.R.3s</i>	09°40'41.2"N	106°11'01.5"E

Chart affected – VN4HG005 (Edition No. 3, updated on February 8th, 2024)
– VN3ĐA001, VN300027 (Edition No. 2, updated on February 8th, 2024)

Amend		57 <i>Fl.G.3s</i>	thành	69 <i>Fl.G.3s</i>	09°41'21.0"N	106°10'23.3"E
Amend		64 <i>Fl.R.3s</i>	thành	76 <i>Fl.R.3s</i>	09°41'13.6"N	106°10'17.1"E

(All positions are affected to WGS 84 Datum)
