


**22/2023 – VIỆT NAM – VÙNG NƯỚC CẢNG BIỂN TỈNH TRÀ VINH – LUỒNG CHO TÀU BIỂN TRỌNG TẢI LỚN VÀO SÔNG HẬU – AIS**

Nguồn: Tổng công ty Bảo đảm an toàn hàng hải miền Nam, thông báo số 40/TBHH-TCTBĐATHHMN

**Hải đồ ảnh hưởng – VN4QCB01, VN3ĐA001, VN300027 (Phiên bản 2, cập nhật ngày 22 tháng 02 năm 2024)**

– VN300026 (Phiên bản 1, cập nhật ngày 22 tháng 02 năm 2024)

Chèn  AIS AIS, tại phao 0 09°31'30.9"N 106°34'15.8"E

Chèn  AIS AIS, tại phao 1 09°32'02.2"N 106°33'46.3"E

**Hải đồ ảnh hưởng – VN4QCB01, VN4QCB02, VN3ĐA001, VN300027 (Phiên bản 2, cập nhật ngày 22 tháng 02 năm 2024)**

– VN300026 (Phiên bản 1, cập nhật ngày 22 tháng 02 năm 2024)

Chèn  AIS AIS, tại phao 6 09°32'52.7"N 106°32'37.2"E

**Hải đồ ảnh hưởng – VN4QCB02, VN3ĐA001, VN300027 (Phiên bản 2, cập nhật ngày 22 tháng 02 năm 2024)**


– VN300026 (Phiên bản 1, cập nhật ngày 22 tháng 02 năm 2024)

Chèn  AIS AIS, tại phao 7 09°33'59.3"N 106°31'34.3"E

Chèn  AIS AIS, tại phao 8 09°33'20.1"N 106°32'05.8"E

**Hải đồ ảnh hưởng – VN4QCB05, VN3ĐA001, VN300027 (Phiên bản 2, cập nhật ngày 22 tháng 02 năm 2024)**

– VN4HG003 (Phiên bản 3, cập nhật ngày 22 tháng 02 năm 2024)


Chèn  AIS AIS, tại phao 56 09°36'34.0"N 106°17'09.0"E

**Hải đồ ảnh hưởng – VN4HG004 (Phiên bản 3, cập nhật ngày 22 tháng 02 năm 2024)**


– VN3ĐA001, VN300027 (Phiên bản 2, cập nhật ngày 22 tháng 02 năm 2024)

Chèn  AIS, tại phao 57 09°38'01.7"N 106°14'37.2"E

**Hải đồ ảnh hưởng – VN4HG005 (Phiên bản 3, cập nhật ngày 22 tháng 02 năm 2024)  
– VN300027 (Phiên bản 2, cập nhật ngày 22 tháng 02 năm 2024)**

Chèn  AIS, tại phao 69 09°41'21.0"N 106°10'23.3"E

**Hải đồ ảnh hưởng – VN4HG004 (Phiên bản 3, cập nhật ngày 22 tháng 02 năm 2024)  
– VN300027 (Phiên bản 2, cập nhật ngày 22 tháng 02 năm 2024)**


Chèn  AIS, tại phao 72 09°40'09.4"N 106°11'46.5"E


(Tất cả các vị trí được tham chiếu theo Hệ tọa độ WGS 84)

**22/2023 – VIETNAM – TRA VINH SEA PORT WATER – CHANNEL FOR HEAVY LIFT SHIP ENTER BASSAC RIVER – AIS**


Source: Southern Viet Nam Maritime Safety Notice, No.40/TBHH-TCTBĐATHHMN

**Chart affected – VN4QCB01, VN3ĐA001, VN300027 (Edition No. 2, updated on February 22<sup>nd</sup>, 2024)  
– VN300026 (Edition No. 1, updated on February 22<sup>nd</sup>, 2024)**


Insert  AIS, at buoy No. 0 09°31'30.9"N 106°34'15.8"E


Insert  AIS, at buoy No. 1 09°32'02.2"N 106°33'46.3"E

**Chart affected – VN4QCB01, VN4QCB02, VN3ĐA001, VN300027 (Edition No. 2, updated on February 22<sup>nd</sup>, 2024)  
– VN300026 (Edition No. 1, updated on February 22<sup>nd</sup>, 2024)**

Insert  AIS, at buoy No. 6 09°32'52.7"N 106°32'37.2"E


**Chart affected – VN4QCB02, VN3ĐA001, VN300027 (Edition No. 2, updated on February 22<sup>nd</sup>, 2024)  
– VN300026 (Edition No. 1, updated on February 22<sup>nd</sup>, 2024)**

Insert  AIS AIS, at buoy No. 7 09°33'59.3"N 106°31'34.3"E

Insert  AIS AIS, at buoy No. 8 09°33'20.1"N 106°32'05.8"E


**Chart affected – VN4QCB05, VN3DA001, VN300027 (Edition No. 2, updated on February 22<sup>nd</sup>, 2024)**

**– VN4HG003 (Edition No. 3, updated on February 22<sup>nd</sup>, 2024)**

Insert  AIS AIS, at buoy No. 56 09°36'34.0"N 106°17'09.0"E


**Chart affected – VN4HG004 (Edition No. 3, updated on February 22<sup>nd</sup>, 2024)**

**– VN3DA001, VN300027 (Edition No. 2, updated on February 22<sup>nd</sup>, 2024)**

Insert  AIS AIS, at buoy No. 57 09°38'01.7"N 106°14'37.2"E


**Chart affected – VN4HG005 (Edition No. 3, updated on February 22<sup>nd</sup>, 2024)**

**– VN300027 (Edition No. 2, updated on February 22<sup>nd</sup>, 2024)**

Insert  AIS AIS, at buoy No. 69 09°41'21.0"N 106°10'23.3"E

**Chart affected – VN4HG004 (Edition No. 3, updated on February 22<sup>nd</sup>, 2024)**

**– VN300027 (Edition No. 2, updated on February 22<sup>nd</sup>, 2024)**

Insert  AIS AIS, at buoy No. 72 09°40'09.4"N 106°11'46.5"E

(All positions are affected to WGS 84 Datum)

---