



23/2023 – VIỆT NAM – VÙNG NƯỚC CẢNG BIỂN TỈNH BÀ RỊA – VŨNG TÀU – LUỒNG VŨNG TÀU – THỊ VẢI – AIS “ảo”, Phao

Nguồn: Tổng công ty Bảo đảm an toàn hàng hải miền Nam, thông báo số 41-42/TBHH-TCTBĐATHHMN

Hải đồ ảnh hưởng – VN4TV001, VN3GR001, VN300025 (Phiên bản 2, cập nhật Ngày 22 tháng 02 năm 2024)



Xoá	 V-AIS	BUOY 4 VTTV	10°19'40.6"N	107°03'08.2"E
Chèn	 R	Fl.R.3s 4	10°19'40.6"N	107°03'08.2"E

Ghi chú: Thông báo cập nhật số 142(T)/2023 hết hiệu lực
(Tất cả các vị trí được tham chiếu theo Hệ tọa độ WGS 84)

23/2023 – VIET NAM – BA RIA – VUNG TAU SEA PORT WATER – VUNG TAU – THI VAI CHANNEL – V-AIS, Buoy

Source: Southern Viet Nam Maritime Safety, Notice No.41-42/TBHH-TCTBĐATHHMN

Chart affected – VN4TV001, VN3GR001, VN300025 (Edition No. 2, updated on February 22nd, 2024)

Delete	 V-AIS	BUOY 4 VTTV	10°19'40.6"N	107°03'08.2"E
Insert	 R	Fl.R.3s 4	10°19'40.6"N	107°03'08.2"E

Note: Notice 142(T)/2023 is cancelled
(All positions are affected to WGS 84 Datum)
