


25/2024 – VIỆT NAM – VÙNG NƯỚC CẢNG BIỂN TỈNH TRÀ VINH – LUỒNG CHO TÀU BIỂN TRỌNG TẢI LỚN VÀO SÔNG HẬU – Phao


Nguồn: Tổng công ty Bảo đảm an toàn hàng hải miền Nam, thông báo số 46/TBHH-TCTBĐATHHMN

Hải đồ ảnh hưởng – VN4QCB05, VN3ĐA001, VN300027 (Phiên bản 2, cập nhật ngày 07 tháng 3 năm 2024)


– VN4HG003 (Phiên bản 3, cập nhật ngày 07 tháng 3 năm 2024)

Xoá  *Fl(3+1).Y.18s* *P1* 9°36'36.25"N 106°16'37.07"E

Hải đồ ảnh hưởng – VN4QCB03, VN3ĐA001, VN300027 (Phiên bản 2, cập nhật ngày 07 tháng 3 năm 2024)

Xoá  *Fl(3+1).Y.18s* *P2* 9°37'26.39"N 106°27'44.01"E

Hải đồ ảnh hưởng – VN300026 (Phiên bản 1, cập nhật ngày 07 tháng 3 năm 2024)

Xoá  *Fl(3+1).Y.18s* *P3* 9°28'40.25"N 106°39'09.27"E

Ghi chú: Thông báo cập nhật số 94(T)/2022 hết hiệu lực
(Tất cả các vị trí được tham chiếu theo Hệ tọa độ WGS 84)

25/2024 – VIETNAM – TRA VINH SEA PORT WATER – CHANNEL FOR HEAVY LIFT SHIP ENTER BASSAC RIVER – Buoy

Source: Southern Viet Nam Maritime Safety, Notice No.46/TBHH-TCTBĐATHHMN

Chart affected – VN4QCB05, VN3ĐA001, VN300027 (Edition No. 2, updated on March 7th, 2024)

– VN4HG003 (Edition No. 3, updated on March 7th, 2024)


Delete  *Fl(3+1).Y.18s* *P1* 9°36'36.25"N 106°16'37.07"E

Chart affected – VN4QCB03, VN3DA001, VN300027 (Edition No. 2, updated on March 7th, 2024)



Delete  *Fl(3+1).Y.18s* *P2* 9°37'26.39"N 106°27'44.01"E

Chart affected – VN300026 (Edition No. 1, updated on March 7th, 2024)

Delete  *Fl(3+1).Y.18s* *P3* 9°28'40.25"N 106°39'09.27"E

Note: Notice 94(T)/2022 is cancelled
(All positions are affected to WGS 84 Datum)