





**33(T)/2024 – VIỆT NAM – VÙNG NƯỚC CẢNG BIỂN TỈNH BẠC LIÊU – TUYẾN
VẬN TẢI VEN BIỂN – Phao**

Nguồn: Tổng công ty Bảo đảm an toàn hàng hải miền Nam, thông báo số 62/TBHH-TCTBĐATHHMN

Hải đồ ảnh hưởng – VN300028 (Phiên bản 1, cập nhật Ngày 28 tháng 3 năm 2024)





Chèn		<i>Fl(3+1).Y.18s</i>	<i>J1</i>	09°08'55.0"N	105°45'52.2"E
Chèn		<i>Fl(3+1).Y.18s</i>	<i>J2</i>	09°08'20.2"N	105°48'05.3"E
Chèn		<i>Fl(3+1).Y.18s</i>	<i>J3</i>	09°09'34.4"N	105°50'55.6"E
Chèn		<i>Fl(3+1).Y.18s</i>	<i>J4</i>	09°11'21.4"N	105°51'34.8"E

(Tất cả các vị trí được tham chiếu theo Hệ tọa độ WGS 84)

**33(T)/2024 – VIET NAM – BAC LIEU SEA PORT WATER – VIET NAM COASTAL
ROUTE – Buoy**

Source: Southern Viet Nam Maritime Safety, Notice No. 62/TBHH-TCTBĐATHHMN

Chart affected – VN300028 (Edition No. 1, updated on March 28th, 2024)

Insert		<i>Fl(3+1).Y.18s</i>	<i>J1</i>	09°08'55.0"N	105°45'52.2"E
Insert		<i>Fl(3+1).Y.18s</i>	<i>J2</i>	09°08'20.2"N	105°48'05.3"E
Insert		<i>Fl(3+1).Y.18s</i>	<i>J3</i>	09°09'34.4"N	105°50'55.6"E
Insert		<i>Fl(3+1).Y.18s</i>	<i>J4</i>	09°11'21.4"N	105°51'34.8"E

(All positions are affected to WGS 84 Datum)
