



42/2024 – VIỆT NAM – VÙNG NƯỚC CẢNG BIỂN TỈNH CÀ MAU – TUYẾN VẬN TẢI VEN BIỂN – Đèn  
biển

Nguồn: Tổng công ty Bảo đảm an toàn hàng hải miền Nam thông báo số 83/TBHH-TCTBĐATHHMN

Hải đồ ảnh hưởng – VN300031 (Phiên bản 1, cập nhật ngày 11 tháng 4 năm 2024)



Thay thế  FI(2)7s131m23M  
đèn biển Hòn Chuối  
Hon Chuoi lighthouse thành  FI(2)7s131m23M  
đèn biển Hòn Chuối  
Hon Chuoi lighthouse 8°56'50.5"N 104°31'32.3"E  
Gy

(Tất cả các vị trí được tham chiếu theo Hệ tọa độ WGS 84)

42/2024 – VIET NAM – CA MAU SEA PORT WATER – VIET NAM COASTAL ROUTE – Lighthouse

Source: Southern Viet Nam Maritime Safety Notice No.83/TBHH-TCTBĐATHHMN

Chart affected – VN300031 (Edition No. 1, updated on April 11<sup>th</sup>, 2024)

Replace  FI(2)7s131m23M  
đèn biển Hòn Chuối  
Hon Chuoi lighthouse to  FI(2)7s131m23M  
đèn biển Hòn Chuối  
Hon Chuoi lighthouse 8°56'50.5"N 104°31'32.3"E  
Gy

(All positions are affected to WGS 84 Datum)

---