









**60/2024 – VIỆT NAM – VÙNG NƯỚC CẢNG BIỂN TỈNH BÌNH THUẬN – LUỒNG PHÚ QUÝ – Độ sâu, Phao, Tiêu**

Nguồn: Tổng công ty Bảo đảm an toàn hàng hải miền Nam thông báo số 114-115-116-123/TBHH-TCTBĐATHHMN

**Hải đồ ảnh hưởng – VN5PQ001 (Phiên bản 2, cập nhật Ngày 30 tháng 5 năm 2024)**

Chèn	Độ sâu	3 <sub>8</sub>		10°30'09.26"N	108°57'03.50"E
		4 <sub>5</sub>		10°30'08.36"N	108°57'04.09"E
		3 <sub>5</sub>		10°30'10.14"N	108°57'06.35"E
		3 <sub>7</sub>		10°30'07.70"N	108°57'03.18"E
		3 <sub>6</sub>		10°30'08.43"N	108°57'03.08"E
		2 <sub>7</sub>		10°30'10.23"N	108°57'04.23"E
		3 <sub>2</sub>		10°30'10.13"N	108°57'03.96"E
		4 <sub>4</sub>		10°30'09.66"N	108°57'04.26"E
		Xoá	Độ sâu	5 <sub>1</sub>	
3 <sub>8</sub>				10°30'10.03"N	108°57'06.25"E
3 <sub>8</sub>				10°30'08.66"N	108°57'03.18"E
4 <sub>4</sub>				10°30'09.20"N	108°57'03.86"E
3 <sub>4</sub>				10°30'10.17"N	108°57'04.36"E
4 <sub>2</sub>				10°30'07.95"N	108°57'03.29"E
Xoá		<i>Fl.G.3s</i>	<i>PL3</i>	10°29'56.1"N	108°57'05.4"E
Xoá		<i>Fl.G.3s</i>	<i>PL5</i>	10°29'58.2"N	108°57'04.0"E
Xoá		<i>Fl.R.3s</i>	<i>PL6</i>	10°29'58.9"N	108°57'02.2"E
Xoá		<i>Fl(3+1).Y.18s</i>	<i>PCD1</i>	10°29'57.7"N	108°56'58.2"E

Xoá		<i>Fl(3+1).Y.18s</i>	<i>PCD2</i>	10°29'49.9"N	108°57'02.5"E
Xoá		<i>Fl(3+1).Y.18s</i>	<i>PCD3</i>	10°29'55.9"N	108°57'07.9"E
Chèn		<i>Fl(3)5s</i>	<i>G</i>	10°29'56.9"N	108°57'07.8"E
Chèn		<i>Fl(9)10s</i>	<i>R</i>	10°29'52.5"N	108°57'05.0"E


Ghi chú: Thông báo cập nhật số 25/2022 hết hiệu lực một phần  
(Tất cả các vị trí được tham chiếu theo Hệ tọa độ WGS 84)

**60/2024 – VIET NAM – BINH THUAN SEA PORT WATER – PHU QUY CHANNEL –  
Depths, Buoy, Beacon**

Source: Southern Viet Nam Maritime Safety, Notice No. 114-115-116-123/TBHH-TCTBĐATHHMN

**Chart affected – VN5PQ001 (Edition No. 2, updated on May 30<sup>th</sup>, 2024)**

Insert	Depth	3 <sub>8</sub>	10°30'09.26"N	108°57'03.50"E
		4 <sub>5</sub>	10°30'08.36"N	108°57'04.09"E
		3 <sub>5</sub>	10°30'10.14"N	108°57'06.35"E
		3 <sub>7</sub>	10°30'07.70"N	108°57'03.18"E
		3 <sub>6</sub>	10°30'08.43"N	108°57'03.08"E
		2 <sub>7</sub>	10°30'10.23"N	108°57'04.23"E
		3 <sub>2</sub>	10°30'10.13"N	108°57'03.96"E
		4 <sub>4</sub>	10°30'09.66"N	108°57'04.26"E
Delete	Depth	5 <sub>1</sub>	10°30'09.57"N	108°57'05.00"E
		3 <sub>8</sub>	10°30'10.03"N	108°57'06.25"E
		3 <sub>8</sub>	10°30'08.66"N	108°57'03.18"E
		4 <sub>4</sub>	10°30'09.20"N	108°57'03.86"E

				3 <sub>4</sub>	10°30'10.17"N	108°57'04.36"E
				4 <sub>2</sub>	10°30'07.95"N	108°57'03.29"E
Delete		<i>Fl.G.3s</i>	<i>PL3</i>		10°29'56.1"N	108°57'05.4"E
Delete		<i>Fl.G.3s</i>	<i>PL5</i>		10°29'58.2"N	108°57'04.0"E
Delete		<i>Fl.R.3s</i>	<i>PL6</i>		10°29'58.9"N	108°57'02.2"E
Delete		<i>Fl(3+1).Y.18s</i>	<i>PCD1</i>		10°29'57.7"N	108°56'58.2"E
Delete		<i>Fl(3+1).Y.18s</i>	<i>PCD2</i>		10°29'49.9"N	108°57'02.5"E
Delete		<i>Fl(3+1).Y.18s</i>	<i>PCD3</i>		10°29'55.9"N	108°57'07.9"E
Insert		<i>Fl(3)5s</i>	<i>G</i>		10°29'56.9"N	108°57'07.8"E
Insert		<i>Fl(9)10s</i>	<i>R</i>		10°29'52.5"N	108°57'05.0"E

Note: Notice 25/2022 is cancelled one part  
 (All positions are affected to WGS 84 Datum)

---