



**84/2024 – VIỆT NAM – VÙNG NƯỚC CẢNG BIỂN TỈNH TRÀ VINH – LUỒNG CHO TÀU TRỌNG TẢI LỚN VÀO SÔNG HẬU – Phao**

Nguồn: Tổng công ty Bảo đảm an toàn hàng hải miền Nam thông báo số 161-162/TBHH-TCTBĐATHHMN

Hải đồ ảnh hưởng – VN4QCB02, VN3ĐA001, VN300027 (Phiên bản 2, cập nhật ngày 04 tháng 7 năm 2024)

– VN300026 (Phiên bản 1, cập nhật ngày 04 tháng 7 năm 2024)



Di chuyển		<i>Fl.G.3s</i>	5	từ: 09°34'05.8"N	106°32'10.1"E
				đến: 09°33'59.05"N	106°32'06.93"E
Xoá		<i>Fl.G.3s</i>	5A	09°34'17.1"N	106°32'19.5"E

(Tất cả các vị trí được tham chiếu theo Hệ tọa độ WGS 84)

**84/2024 – VIET NAM – TRA VINH SEA PORT WATER – CHANNEL FOR HEAVY LIFT SHIP ENTER BASSAC RIVER – Buoy**

Source: Southern Viet Nam Maritime Safety Notice No. 161-162/TBHH-TCTBĐATHHMN

Chart affected – VN4QCB02, VN3ĐA001, VN300027 (Edition No. 2, updated on **July 4<sup>th</sup>**, 2024)  
– VN300026 (Edition No. 1, updated on **July 4<sup>th</sup>**, 2024)

Move		<i>Fl.G.3s</i>	5	from: 09°34'05.8"N	106°32'10.1"E
				to: 09°33'59.05"N	106°32'06.93"E
Delete		<i>Fl.G.3s</i>	5A	09°34'17.1"N	106°32'19.5"E

(All positions are affected to WGS 84 Datum)

---