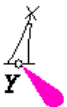





89(T)/2024 – VIỆT NAM – VÙNG NƯỚC CẢNG BIỂN TỈNH SÓC TRĂNG – TUYẾN VẬN TẢI VEN BIỂN – Phao

Nguồn: Tổng công ty Bảo đảm an toàn hàng hải miền Nam thông báo số 171/TBHH-TCTBĐATHHMN

Hải đồ ảnh hưởng – VN3ĐA001, VN300027 (Phiên bản 2, cập nhật ngày 11 tháng 7 năm 2024)

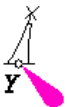


Chèn		<i>Fl(3+1).Y.18s</i>	<i>M1</i>	09°22'51.81"N	106°23'34.16"E
Chèn		<i>Fl(3+1).Y.18s</i>	<i>M2</i>	09°23'21.00"N	106°23'12.53"E
Chèn		<i>Fl(3+1).Y.18s</i>	<i>M3</i>	09°23'32.95"N	106°24'33.94"E
Chèn		<i>Fl(3+1).Y.18s</i>	<i>M4</i>	09°23'56.38"N	106°24'16.06"E

(Tất cả các vị trí được tham chiếu theo Hệ tọa độ WGS 84)

89(T)/2024 – VIET NAM – SOC TRANG SEA PORT WATER – VIET NAM COASTAL ROUTE – Buoy

Source: Southern Viet Nam Maritime Safety Notice No.171/TBHH-TCTBĐATHHMN

Chart affected – VN3ĐA001, VN300027 (Edition No. 2, updated on **July 11th**, 2024)

Insert		<i>Fl(3+1).Y.18s</i>	<i>M1</i>	09°22'51.81"N	106°23'34.16"E
Insert		<i>Fl(3+1).Y.18s</i>	<i>M2</i>	09°23'21.00"N	106°23'12.53"E
Insert		<i>Fl(3+1).Y.18s</i>	<i>M3</i>	09°23'32.95"N	106°24'33.94"E

Insert



Fl(3+1).Y.18s

M4

09°23'56.38"N

106°24'16.06"E

(All positions are affected to WGS 84 Datum)
