



**100(T)/2024 – VIỆT NAM – VÙNG NƯỚC CẢNG BIỂN THÀNH PHỐ HỒ CHÍ MINH – LUỒNG ĐỒNG TRANH – Phao**

Nguồn: Tổng công ty Bảo đảm an toàn hàng hải miền Nam, thông báo số 198/TBHH-TCTBĐATHHMN

**Hải đồ ảnh hưởng – VN4ĐT004, VN4SG002 (Phiên bản 2, cập nhật Ngày 08 tháng 8 năm 2024)**

Chèn		<i>Fl(3+1).Y.18s</i>	<i>P1</i>	10°38'12.69"N	106°50'25.75"E
------	---	----------------------	-----------	---------------	----------------


Chèn		<i>Fl(3+1).Y.18s</i>	<i>P2</i>	10°38'16.11"N	106°50'28.54"E
------	---	----------------------	-----------	---------------	----------------


(Tất cả các vị trí được tham chiếu theo Hệ tọa độ WGS 84)

**100(T)/2024 – VIET NAM – HO CHI MINH CITY SEA PORT WATER – DONG TRANH CHANNEL – Buoy**

Source: Southern Viet Nam Maritime Safety, Notice No. 198/TBHH-TCTBĐATHHMN

**Chart affected – VN4ĐT004, VN4SG002 (Edition No. 2, updated on August 8<sup>th</sup>, 2024)**

Insert		<i>Fl(3+1).Y.18s</i>	<i>P1</i>	10°38'12.69"N	106°50'25.75"E
--------	---	----------------------	-----------	---------------	----------------

Insert		<i>Fl(3+1).Y.18s</i>	<i>P2</i>	10°38'16.11"N	106°50'28.54"E
--------	---	----------------------	-----------	---------------	----------------

(All positions are affected to WGS 84 Datum)

---