



**111(T)/2024 – VIỆT NAM – VÙNG NƯỚC CẢNG BIỂN TỈNH SÓC TRĂNG – LUÔNG SÔNG HẬU – Phao**

Nguồn: Tổng công ty Bảo đảm an toàn hàng hải miền Nam, thông báo số 217/TBHH-TCTBĐATHHMN

**Hải đồ ảnh hưởng – VN4HG006 (Phiên bản 3, cập nhật Ngày 05 tháng 9 năm 2024)**


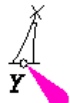
Chèn		<i>Fl(3+1).Y.18s</i>	<i>MS3-9A</i>	9°47'33.46"N	106°03'07.23"E
Chèn		<i>Fl(3+1).Y.18s</i>	<i>MS3-7</i>	9°47'01.76"N	106°03'33.38"E

(Tất cả các vị trí được tham chiếu theo Hệ tọa độ WGS 84)

**111(T)/2024 – VIET NAM – SOC TRANG SEA PORT WATER – SONG HAU CHANNEL – Buoy**

Source: Southern Viet Nam Maritime Safety, Notice No. 217/TBHH-TCTBĐATHHMN

**Chart affected – VN4HG006 (Edition No. 3, updated on September 5<sup>th</sup>, 2024)**

Insert		<i>Fl(3+1).Y.18s</i>	<i>MS3-9A</i>	9°47'33.46"N	106°03'07.23"E
Insert		<i>Fl(3+1).Y.18s</i>	<i>MS3-7</i>	9°47'01.76"N	106°03'33.38"E

(All positions are affected to WGS 84 Datum)

---