
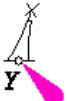


**112(T)/2024 – VIỆT NAM – VÙNG NƯỚC CẢNG BIỂN TỈNH TRÀ VINH – LUỒNG SÔNG HẬU – Phao**

Nguồn: Tổng công ty Bảo đảm an toàn hàng hải miền Nam, thông báo số 218/TBHH-TCTBĐATHHMN

**Hải đồ ảnh hưởng – VN4HG004 (Phiên bản 3, cập nhật Ngày 05 tháng 9 năm 2024)  
– VN3ĐA001, VN300027 (Phiên bản 2, cập nhật Ngày 05 tháng 9 năm 2024)**



Chèn		<i>Fl(3+1).Y.18s</i>	<i>NT1</i>	9°37'47.88"N	106°14'00.49"E
Chèn		<i>Fl(3+1).Y.18s</i>	<i>NT2</i>	9°36'59.72"N	106°15'00.58"E

(Tất cả các vị trí được tham chiếu theo Hệ tọa độ WGS 84)

**112(T)/2024 – VIET NAM – TRA VINH SEA PORT WATER – SONG HAU CHANNEL – Buoy**

Source: Southern Viet Nam Maritime Safety, Notice No. 218/TBHH-TCTBĐATHHMN

**Chart affected – VN4HG004 (Edition No. 3, updated on September 5<sup>th</sup>, 2024)  
– VN3ĐA001, VN300027 (Edition No. 2, updated on September 5<sup>th</sup>, 2024)**

Insert		<i>Fl(3+1).Y.18s</i>	<i>NT1</i>	9°37'47.88"N	106°14'00.49"E
Insert		<i>Fl(3+1).Y.18s</i>	<i>NT2</i>	9°36'59.72"N	106°15'00.58"E

(All positions are affected to WGS 84 Datum)

---