





**95(T)/2024 – VIỆT NAM – VÙNG NƯỚC CẢNG BIỂN TỈNH KHÁNH HÒA – LUỒNG NHA TRANG – Phao**

Nguồn: Tổng công ty Bảo đảm an toàn hàng hải miền Nam thông báo số 183/TBHH-TCTBĐATHHMN

Hải đồ ảnh hưởng – VN4NT001 (Phiên bản 2, cập nhật ngày 25 tháng 7 năm 2024)

– VN300020 (Phiên bản 1, cập nhật ngày 25 tháng 7 năm 2024)

Chèn		<i>Fl(4).Y.12s</i>	<i>V1</i>	12°13'09.28"N	109°12'34.82"E
Chèn		<i>Fl(4).Y.12s</i>	<i>V2</i>	12°13'21.40"N	109°12'40.28"E
Chèn		<i>Fl(4).Y.12s</i>	<i>V3</i>	12°13'28.40"N	109°13'22.85"E
Chèn		<i>Fl(4).Y.12s</i>	<i>V4</i>	12°13'25.18"N	109°13'49.05"E



(Tất cả các vị trí được tham chiếu theo Hệ tọa độ WGS 84)

**95(T)/2024 – VIET NAM – KHANH HOA SEA PORT WATER – NHA TRANG CHANNEL – Buoy**


Source: Southern Viet Nam Maritime Safety Notice No.183/TBHH-TCTBĐATHHMN

Chart affected – VN4NT001 (Edition No. 2, updated on **July 25<sup>th</sup>**, 2024)

– VN300020 (Edition No. 1, updated on **July 25<sup>th</sup>**, 2024)

Insert		<i>Fl(4).Y.12s</i>	<i>V1</i>	12°13'09.28"N	109°12'34.82"E
Insert		<i>Fl(4).Y.12s</i>	<i>V2</i>	12°13'21.4 0"N	109°12'40.28"E

Insert  *Fl(4).Y.12s* V3 12°13'28.40"N 109°13'22.85"E

Insert  *Fl(4).Y.12s* V4 12°13'25.18"N 109°13'49.05"E

(All positions are affected to WGS 84 Datum)

---