



99/2024 – VIỆT NAM – VÙNG NƯỚC CẢNG BIỂN TỈNH SÓC TRĂNG – LUỒNG SÔNG HẬU – Phao

Nguồn: Tổng công ty Bảo đảm an toàn hàng hải miền Nam, thông báo số 197/TBHH-TCTBĐATHHMN

Hải đồ ảnh hưởng – VN4HG007 (Phiên bản 3, cập nhật Ngày 08 tháng 8 năm 2024)

Xoá		<i>Fl(3+1).Y.18s</i>	<i>PT1</i>	09°54'00.3"N	105°55'56.1"E
-----	---	----------------------	------------	--------------	---------------

Xoá		<i>Fl(3+1).Y.18s</i>	<i>PT2</i>	09°53'53.3"N	105°56'04.3"E
-----	---	----------------------	------------	--------------	---------------


Ghi chú: Thông báo cập nhật số 18(T)/2023 hết hiệu lực
(Tất cả các vị trí được tham chiếu theo Hệ tọa độ WGS 84)

99/2024 – VIET NAM – SOC TRANG SEA PORT WATER – SONG HAU CHANNEL – Buoy

Source: Southern Viet Nam Maritime Safety, Notice No. 197/TBHH-TCTBĐATHHMN

Chart affected – VN4HG007 (Edition No. 3, updated on August 8th, 2024)

Delete		<i>Fl(3+1).Y.18s</i>	<i>PT1</i>	09°54'00.3"N	105°55'56.1"E
--------	---	----------------------	------------	--------------	---------------

Delete		<i>Fl(3+1).Y.18s</i>	<i>PT2</i>	09°53'53.3"N	105°56'04.3"E
--------	---	----------------------	------------	--------------	---------------

Note: Notice 18(T)/2023 is cancelled
(All positions are affected to WGS 84 Datum)
