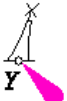




125(T)/2024 – VIỆT NAM – VÙNG NƯỚC CẢNG BIỂN TỈNH TRÀ VINH – LUỒNG SÔNG HẬU – Phao

Nguồn: Tổng công ty Bảo đảm an toàn hàng hải miền Nam, thông báo số 242/TBHH-TCTBĐATHHMN

**Hải đồ ảnh hưởng – VN4HG003 (Phiên bản 3, cập nhật Ngày 26 tháng 9 năm 2024)
– VN4QCB05, VN3ĐA001, VN300027 (Phiên bản 2, cập nhật Ngày 26 tháng 9 năm 2024)**




Chèn		<i>Fl(3+1).Y.18s</i>	<i>PHAO SO 1</i>	9°35'24.63"N	106°16'25.00"E
Chèn		<i>Fl(3+1).Y.18s</i>	<i>PHAO SO 2</i>	9°35'03.75"N	106°17'03.96"E
Chèn		<i>Fl(3+1).Y.18s</i>	<i>PHAO SO 3</i>	9°34'42.87"N	106°17'42.92"E

(Tất cả các vị trí được tham chiếu theo Hệ tọa độ WGS 84)

125(T)/2024 – VIET NAM – TRA VINH SEA PORT WATER – SONG HAU CHANNEL – Buoy

Source: Southern Viet Nam Maritime Safety, Notice No. 242/TBHH-TCTBĐATHHMN

**Chart affected – VN4HG003 (Edition No. 3, updated on September 26th, 2024)
– VN4QCB05, VN3ĐA001, VN300027 (Edition No. 2, updated on September 26th, 2024)**

Insert		<i>Fl(3+1).Y.18s</i>	<i>PHAO SO 1</i>	9°35'24.63"N	106°16'25.00"E
Insert		<i>Fl(3+1).Y.18s</i>	<i>PHAO SO 2</i>	9°35'03.75"N	106°17'03.96"E
Insert		<i>Fl(3+1).Y.18s</i>	<i>PHAO SO 3</i>	9°34'42.87"N	106°17'42.92"E

(All positions are affected to WGS 84 Datum)
