




126(T)/2024 – VIỆT NAM – VÙNG NƯỚC CẢNG BIỂN TỈNH SÓC TRĂNG – LUÔNG TRẦN ĐỀ – Phao

Nguồn: Tổng công ty Bảo đảm an toàn hàng hải miền Nam, thông báo số 243/TBHH-TCTBĐATHHMN

**Hải đồ ảnh hưởng – VN4TĐ004 (Phiên bản 4, cập nhật Ngày 26 tháng 9 năm 2024)
– VN300027 (Phiên bản 2, cập nhật Ngày 26 tháng 9 năm 2024)**




Chèn		<i>Fl(3+1).Y.18s</i>	<i>PHAO SO 1</i>	9°37'39.55"N	106°09'00.70 "E
Chèn		<i>Fl(3+1).Y.18s</i>	<i>PHAO SO 2</i>	9°36'23.90"N	106°10'01.22"E
Chèn		<i>Fl(3+1).Y.18s</i>	<i>PHAO SO 3</i>	9°35'16.42"N	106°11'06.11"E

(Tất cả các vị trí được tham chiếu theo Hệ tọa độ WGS 84)

126(T)/2024 – VIET NAM – SOC TRANG SEA PORT WATER – TRAN DE CHANNEL – Buoy

Source: Southern Viet Nam Maritime Safety, Notice No. 243/TBHH-TCTBĐATHHMN

**Chart affected – VN4TĐ004 (Edition No. 4, updated on September 26th, 2024)
– VN300027 (Edition No. 2, updated on September 26th, 2024)**

Insert		<i>Fl(3+1).Y.18s</i>	<i>PHAO SO 1</i>	9°37'39.55"N	106°09'00.70"E
Insert		<i>Fl(3+1).Y.18s</i>	<i>PHAO SO 2</i>	9°36'23.90"N	106°10'01.22"E
Insert		<i>Fl(3+1).Y.18s</i>	<i>PHAO SO 3</i>	9°35'16.42"N	106°11'06.11"E

(All positions are affected to WGS 84 Datum)
